

**UCHWAŁA NR XXX/30/2017
RADY MIEJSKIEJ W KOLUSZKACH**

z dnia 20 lutego 2017 r.

w sprawie zatwierdzenia Planu Odnowy Miejscowości Felicjanów, Gmina Koluszki na lata 2017 - 2023.

Na podstawie art. 18 ust. 2 pkt 6 ustawy z dnia 8 marca 1990 r. o samorządzie gminnym (t.j. Dz. U. z 2016 r. poz. 446; zm.: Dz. U. z 2016 r. poz. 1579) w związku z §10 ust. 2 pkt 2) lit. b Rozporządzenia Ministra Rolnictwa i Rozwoju Wsi z dnia 14 lutego 2008 r. w sprawie szczególnych warunków i trybu przyznawania pomocy finansowej w ramach działania "Odnowa i rozwój wsi,, objętego Programem Rozowju Obszarów Wiejskich na lata 2007 - 2013 (t.j. Dz. U. z 2013 r. poz. 501; zm.: Dz. U. z 2014 poz. 665) Rada Miejska w Koluszkach uchwala, co następuje:


§ 1. Zatwierdza się Plan Odnowy Miejscowości Felicjanów, Gmina Koluszki na lata 2017 - 2023, stanowiący załącznik do niniejszej uchwały.

§ 2. Traci moc uchwała Nr XI/136/2011 Rady Miejskiej w Koluszkach z dnia 29 sierpnia 2011 r. w sprawie zatwierdzenia Planu Odnowy Miejscowości Felicjanów, Gmina Koluszki na lata 2011 - 2018.

§ 3. Wykonanie uchwały powierza się Burmistrzowi Koluszek.

§ 4. Uchwała wchodzi w życie z dniem podjęcia.

Wiceprzewodniczący Rady
Miejskiej w Koluszkach



Mirosław Supera

Załącznik do Uchwały Nr XXX/30/2017
Rady Miejskiej w Koluszkach
z dnia 20 lutego 2017 r.



PLAN ODNOWY MIEJSCOWOŚCI FELICJANÓW na lata 2017 – 2023



Koluszki 2017

Spis Treści

Wstęp	3
1. Charakterystyka miejscowości, w której będzie realizowana operacja.	4
1.1. Położenie geograficzne i przynależność administracyjna	4
1.2. Powierzchnia i liczba ludności.....	6
1.3. Historia miejscowości.....	6
1.4. Przestrzenna struktura miejscowości.....	7
2. Inwentaryzacja zasobów służących odnowie miejscowości.	8
2.1. Zasoby przyrodnicze.....	8
2.2. Obiekty dziedzictwa kulturowego.....	8
2.3. Obiekty i tereny	9
2.4. Infrastruktura społeczna	10
2.5. Infrastruktura techniczna.....	11
2.5.1. Wodociągi, kanalizacja i gospodarka odpadami.	11
2.5.2. Infrastruktura gazociągowa.	11
2.5.3. Infrastruktura drogowa i dostępność komunikacyjna.....	11
2.5.4. Infrastruktura telekomunikacyjna.....	13
2.5.5. Sieć energetyczna.....	13
2.5.6. Gospodarka i rolnictwo.....	13
2.5.7. Kapitał społeczny i ludzki.....	13
3. Ocena mocnych i słabych stron miejscowości (Analiza SWOT).	14
4. Opis planowanych zadań inwestycyjnych i przedsięwzięć aktywizujących społeczność lokalną.	16
5. Opis i charakterystyka obszaru o szczególnym znaczeniu dla zaspokojenia potrzeb mieszkańców.	21
Podsumowanie	22

Wstęp

Felicjanów jest jedną z podkoluszkowskich wsi, silnie zintegrowaną z miastem i pobliskimi miejscowościami. Z uwagi na potrzebę strategicznego i indywidualnego zaplanowania rozwoju tego obszaru, stworzono Plan Odnowy Miejscowości Felicjanów. Ma on na celu rozpoznanie potencjału wsi i zaprojektowanie na bazie tej wiedzy koncepcji postępu Felicjanowa na wszystkich możliwych płaszczyznach – jakości życia, infrastrukturalnej, społecznej i kulturalnej. Działania sformułowane w dokumencie mają zwiększyć integrację społeczności lokalnej oraz wpłynąć korzystnie na wizerunek miejscowości zarówno u mieszkańców, jak i osób z zewnątrz. Jednym z elementów mających wpływ na opracowanie zaktualizowanego Planu Odnowy Miejscowości jest współpraca Gminy Koluszki z Gminą Rogów przy realizacji projektu pn.: „Uporządkowanie gospodarki wodno – ściekowej w Gminie Rogów”.

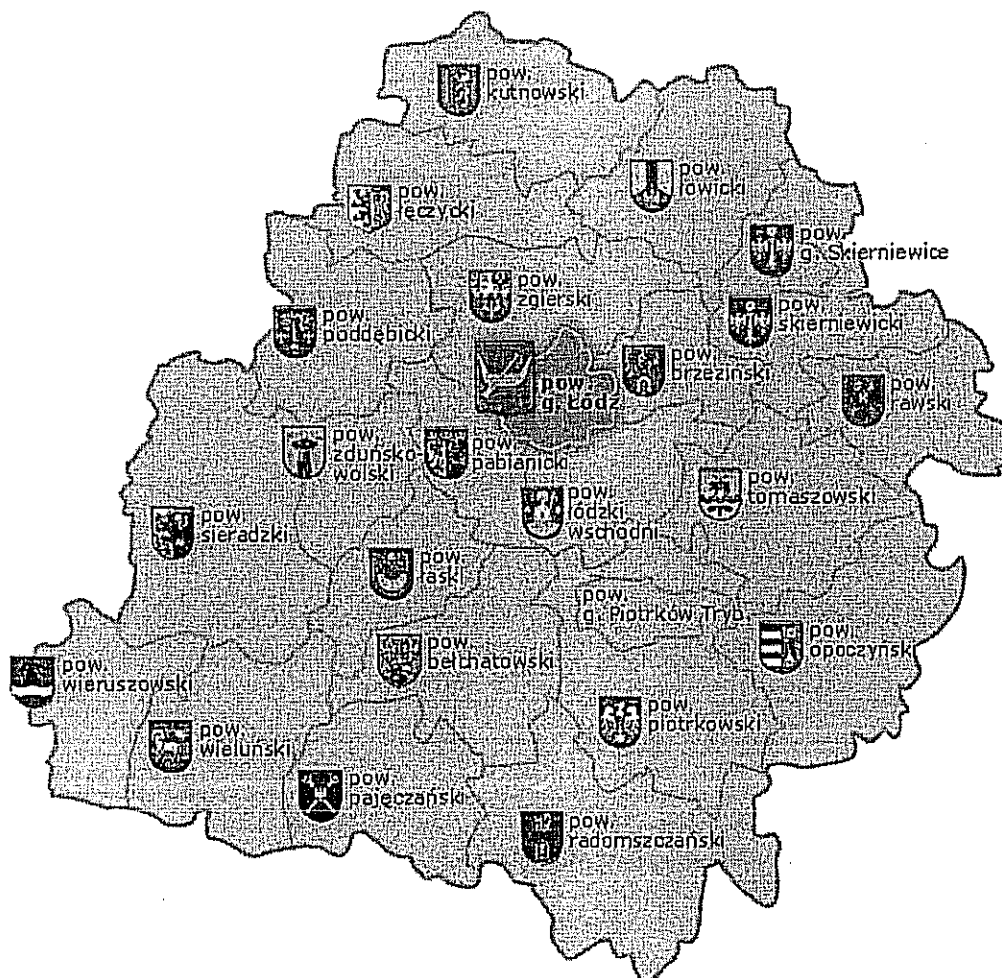
Plan Odnowy Miejscowości Felicjanów został przygotowany na bazie zapisów rozporządzenia Ministra Rolnictwa i Rozwoju Wsi z dnia 14 lutego 2008 roku w sprawie szczegółowych warunków i trybu przyznawania pomocy finansowej w ramach działania „Odnowa i rozwój wsi”, objętego Programem Rozwoju Obszarów Wiejskich na lata 2007 – 2013 (Dz. U. nr 38 poz. 220 z późn. zm.). stworzenie i uchwalenie dokumentu umożliwia występowanie o dofinansowanie zarówno ze środków krajowych, jak i unijnych – w szczególności w ramach Perspektywy UE dla rozwoju obszarów wiejskich na lata 2014 – 2020.

Zadania określone w ostatniej części Planu Odnowy Miejscowości są wypadkową postulatów i wniosków mieszkańców oraz planowanych przez władze gminne inwestycji. Ich realizacja przyczyni się do osiągnięcia wymiernych korzyści, takich jak integracja społeczności lokalnej, podniesienie stopy życiowej czy poprawa stanu infrastruktury oraz środowiska naturalnego.

1. Charakterystyka miejscowości, w której będzie realizowana operacja.

1.1. Położenie geograficzne i przynależność administracyjna

Wieś Felicjanów położona jest w województwie łódzkim, powiecie łódzkim – wschodnim, w Gminie Koluszki.



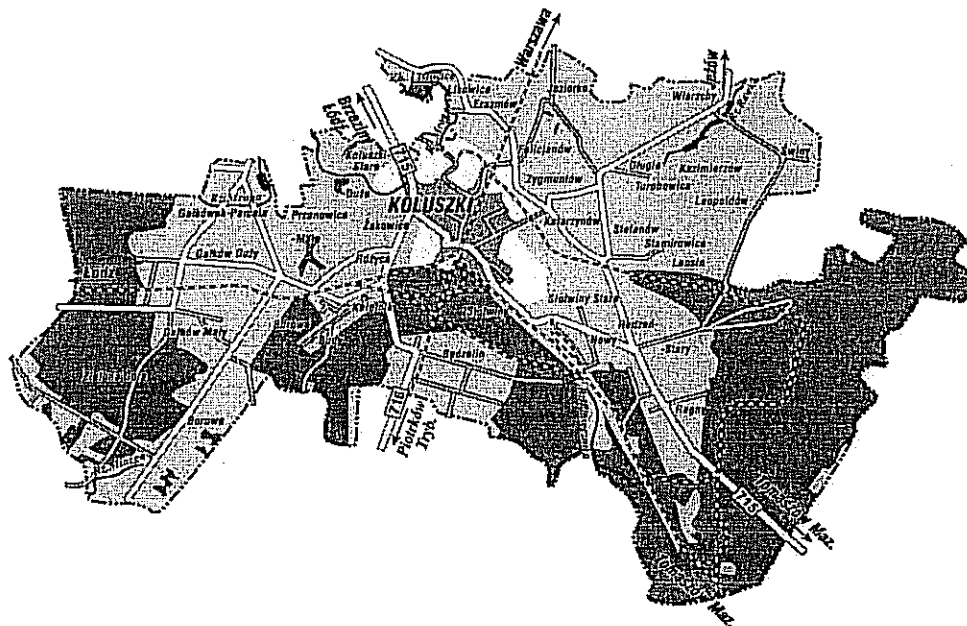
Mapa województwa łódzkiego

Miejscowość znajduje się we wschodniej części powiatu, leży na skraju Mazowsza gdzie łączą się łagodne równiny Nizy Środkowopolskiego z falistymi wyniesieniami Garbu Łódzkiego. Dystans dzielący Felicjanów od miasta powiatowego i wojewódzkiego – Łodzi, to ok. 30 km.



Mapa powiatu łódzkiego - wschodniego

Felicjanów to jedna z 28 wsi należących do Gminy Koluszki, położony jest w północno - wschodniej jej części. Miejscowość znajduje się w bezpośrednim sąsiedztwie granic administracyjnych miasta Koluszki. Od zachodu graniczy z ulicami Krańcową i Warszawską, od północy z wsią Erazmów, od północnego – wschodu i wschodu z wsiami Jeziorko i Zygmuntów, natomiast od południa z Katarzynowem. Felicjanów jest miejscowością sołecką.



Mapa Gminy Koluszki

1.2. Powierzchnia i liczba ludności.

Felicjanów zajmuje powierzchnię 200,96 hektara i jest to około 1,3 % powierzchni całej Gminy Koluszki.

Liczba mieszkańców wsi według stanu na dzień 1 lutego 2017 roku wynosiła 288 osób, co stanowi około 1,25 % populacji całej Gminy Koluszki.

Tabela 1. Liczba mieszkańców Felicjanowa z podziałem na grupy wiekowe

Przedział wiekowy	Ilość osób	Udział %
0 – 19 lat	54	19,0
20 – 65 lat	174	60,0
Powyżej 65 lat	60	21,0
Razem	288	100

1.3. Historia miejscowości.

Felicjanów to nazwa dzierżawcza, a więc pochodząca od właściciela, co świadczy, że nazwa miejscowości ma charakter nazwy pochodzącej od osoby związanej z miejscowością. Na terenie Gminy Koluszki znaleźć można kilka wsi o podobnych nazwach m.in. Zygmuntów, Kazimierzów czy Stefanów.

Z zapisów historycznych możemy wyczytać, że wieś należała do gminy Długie i parafii w Jeżowie. Została założona w 1798 roku, jako kolonia czynszowa tzw. „Holender”. Felicjanów w 1827 roku liczył 19 domów ze 125 mieszkańcami. W II połowie XIX wieku wieś posiadała 24 domy, 255 mieszkańców i 532 morgi ziemi włościańskiej. W znacznej części miejscowości dominowała gospodarka rolna jednak z biegiem czasu zaczęły pojawiać się pierwsze zawody pozarolnicze takie jak warsztaty rzemieślnicze.


W okresie międzywojennym Felicjanów należał administracyjnie do gminy Długie. W tym czasie wyróżniano Felicjanów i Felicjanów Nowy.

W Felicjanowie znajdowały się 42 budynki z przeznaczeniem mieszkalnym z 319 mieszkańcami, natomiast Felicjanów Nowy obejmował 50 budynków mieszkalnych z 795 mieszkańcami.

W latach 1975 – 1998 wieś administracyjnie należała do województwa piotrkowskiego, dopiero po kolejnej reformie administracyjnej od roku 1999 Felicjanów przynależy administracyjnie do gminy Koluszki, powiatu łódzkiego wschodniego, województwa łódzkiego.

1.4.Przestrzenna struktura miejscowości.

Felicjanów to typowa wieś – ulicówka, brak jest jednak podziału na ulice. Jest to stosunkowo młody układ przestrzenny charakteryzujący się luźną zabudową jednorodzinną, oddzieloną gruntami rolnymi, po obu stronach drogi biegnącej przez wieś. Jedną z głównych przyczyn mających wpływ na układ zabudowy wsi jest bezpośrednie sąsiedztwo linii kolejowej Łódź – Warszawa.



Zdjęcie drogi powiatowej nr 2917E w Felicjanowie

Obiektem wyróżniającym przestrzeń jest budynek użyteczności publicznej, jakim jest świetlica wiejska. Jest ona miejscem spotkań mieszkańców, a także promocji działalności w zakresie pielęgnowania tradycji i kultury lokalnej.

2. Inwentaryzacja zasobów służących odnowie miejscowości.


2.1. Zasoby przyrodnicze.

W Felicjanowie mamy do czynienia z niskim stopniem zalesienia, jedynie ok. 0,3% powierzchni całego sołectwa to lasy. Przez wieś nie przepływa żadna rzeka. Na terenie miejscowości nie znajdują się zinwentaryzowane obiekty w postaci pomników przyrody bądź pomników przyrody nieożywionej. Felicjanów to miejscowość typowo rolnicza, choć charakteryzuje się słabymi glebami.

2.2. Obiekty dziedzictwa kulturowego.

W Felicjanowie brak jest zabytkowych obiektów sakralnych czy innych, mogących być uznanymi za dziedzictwo kulturowe. Charakterystycznym obiektem, który ma w sobie niejako elementy kulturowe i integruje społeczność, a szczególnie starszą część mieszkańców wsi jest kapliczka z witryną Matki Boskiej ufundowana przez mieszkańców.

W sąsiedztwie wsi na wzniesieniu, znajduje się XIX wieczny cmentarz ewangelicki. Zachowały się na nim pozostałości ponad 10 nagrobków z częściowo czytelnymi inskrypcjami oraz płyta pionowa upamiętniająca żołnierza niemieckiego poległego w 1914 r. Cmentarz nie jest ogrodzony.



Kapliczka znajdująca się na skrzyżowaniu drogi powiatowej i drogi gminnej

2.3. Obiekty i tereny

Na terenie wsi przeważają tereny przeznaczone pod rolnictwo, jednak coraz więcej terenów przekształca się obecnie na mieszkaniowe. Okolica jest cicha i spokojna, sprzyja aktywnemu spędzaniu wolnego czasu. Felicjanów jest bardzo dobrym miejscem do osiedlenia się, coraz chętniej wybieranym przez rodziny z dziećmi oraz przez osoby poszukujące spokojnego siedliska, jednocześnie nierezygnujące z bliskości miasta. Teren jest przyjazny rowerzystom oraz biegaczom.

Wieś charakteryzuje się brakiem typowych dla wielu miejscowości obiektów takich jak skwer, park czy rynek.

2.4. Infrastruktura społeczna

Głównym elementem zaliczającym się do infrastruktury społecznej jest świetlica wiejska, znajdująca się na działce przy drodze powiatowej nr 2917E biegnącej przez wieś. Na jej terenie znajduje się ogrodzony plac zabaw ze standardowym wyposażeniem – huśtawki, piaskownica, bujaki. Jest ona miejscem spotkań mieszkańców, w dużym stopniu służy integracji społeczności oraz podtrzymywaniu tradycji i kultury lokalnej.



Świetlica wiejska we wsi Felicjanów



Plac zabaw przy świetlicy

2.5. Infrastruktura techniczna.

2.5.1. Wodociągi, kanalizacja i gospodarka odpadami.

Felicjanów podłączony jest do miejskiej sieci wodociągowej, wszyscy mieszkańcy posiadają dostęp do wody. Wieś została wyposażona w sieć kanalizacji sanitarnej. Gospodarstwa domowe położone w miejscowości w większości korzystają z miejskiego systemu kanalizacyjnego. Na terenie gminy obowiązuje segregacja odpadów, jest ona prowadzona bezpośrednio przez właścicieli posesji. Funkcjonuje tzw. system workowy, który polega na umieszczaniu odpadów w workach o określonym kolorze, właściwym dla danego tworzywa: kolor niebieski - makulatura, kolor żółty - plastik, kolor zielony – szkło, kolor brązowy – bioodpady, kolor szary – popiół. Oprócz systemu segregacji, każde gospodarstwo domowe jest wyposażone w pojemnik na odpady mieszane, o pojemnościach 120 lub 240 l.


2.5.2. Infrastruktura gazociągowa.

Wieś jest zgazyfikowana, większość gospodarstw domowych podłączonych jest do sieci gazowej.

2.5.3. Infrastruktura drogowa i dostępność komunikacyjna.

Infrastruktura drogowa na terenie wsi jest zadowalająca. Przez Felicjanów przebiega droga powiatowa nr 2917E o nawierzchni bitumicznej, przy której znajduje się chodnik dla ruchu pieszego. Ponadto przez miejscowość przebiega droga gminna nr 106252E o nawierzchni bitumicznej w kierunku wsi Jeziorko oraz drogi gminne łączące Felicjanów z Kóluszkami – ulica Krańcowa oraz ulica

Warszawska. Wzdłuż północnych i zachodnich krańców wsi przebiega linia kolejowa Łódź – Warszawa.



Odcinek drogi łączącej Felicjanów z Koluszkami (ulica Krańcowa)

Felicjanów ze względu na swoje usytuowanie, posiada dobre połączenie z siecią dróg gminnych i powiatowych w kierunku Łodzi oraz Koluszek. Ze względu na bliskość stacji kolejowej w miejscowości Koluszki istnieje również dobre połączenie kolejowe w kierunku Łódź – Warszawa.

W miejscowości znajdują się również przystanki autobusowe, z których dzieci z pobliskich zabudowań dowożone są do szkół.

2.5.4. Infrastruktura telekomunikacyjna.

Sieć telekomunikacyjna w Felicjanowie jest w pełni rozwinięta. Współcześnie odchodzi się od telefonii stacjonarnej, natomiast wielu mieszkańców korzysta z sieci telekomunikacyjnej i światłowodowej, w celu posiadania stałego łącza internetowego. Nie ma również problemu z dostępnością zasięgu wszystkich polskich operatorów telefonii komórkowej.

2.5.5. Sieć energetyczna

Wieś jest w pełni zelektryfikowana, wszystkie gospodarstwa domowe posiadają dostęp do sieci energetycznej.

2.5.6. Gospodarka i rolnictwo.

Felicjanów to miejscowość rolnicza jednak widoczny jest trend odejścia w kierunku działalności pozarolniczej.. Występuje tu 57 gospodarstw rolnych o średniej powierzchni około 3,5 ha. Grunty rolne we wsi charakteryzują się słabą jakością gleb. Ma to niewątpliwie wpływ na opłacalność produkcji rolnej.

Na terenie miejscowości funkcjonuje kilkadziesiąt podmiotów gospodarczych z branż: usługowej, budowlanej, handlowej. W większości są to rodzinne mikroprzedsiębiorstwa o lokalnym zasięgu.

2.5.7. Kapitał społeczny i ludzki

W związku z bezpośrednim dostępem do większości niezbędnych obiektów użyteczności publicznej takich jak szkoła, poczta czy kino, położonych w sąsiadujących wsiach czy też w mieście, nie pojawiła się nigdy oddolna potrzeba istnienia żadnej z tych instytucji we wsi. Z uwagi na to, podstawowym

zasobem miejscowości są jej mieszkańcy. Biorąc pod uwagę strukturę wieku, przeważająca większość osób zamieszkujących Felicjanów znajduje się w wieku produkcyjnym. Ta grupa nakierowana jest na rozwój społeczno – gospodarczy i dąży do poprawy jakości życia w otaczającym ją środowisku.

3. Ocena mocnych i słabych stron miejscowości (Analiza SWOT).

Przedstawiony we wcześniejszych rozdziałach opis Felicjanowa, rozpatrujący płaszczyznę społeczną, kulturową i infrastrukturalną, stał się podłożem dla przeprowadzenia dogłębnej i rzeczowej analizy stanu wyjściowego wsi. Przy użyciu analizy SWOT przedstawiono poniżej wszystkie zmienne, które mogą mieć wpływ na sukces bądź porażkę planu rewitalizacyjnego. Są to zarówno mocne, jak i słabe punkty charakteryzujące miejscowość, a także szanse i zagrożenia, jakie należy wziąć pod uwagę podczas nadawania priorytetów określonym w późniejszej części planu działaniom.

Tabela 2. Analiza SWOT miejscowości Felicjanów

Mocne strony:	Słabe strony:
<ul style="list-style-type: none"> • Wysoce zintegrowana społeczność lokalna, nastawiona na wspólną aktywizację mieszkańców wsi i chcąca zaangażować się w rozwój jej życia; • Korzystne położenie geograficzne (na terenie Aglomeracji Łódzkiej) bliskość szlaków komunikacyjnych drogowych i kolejowych; • Obecność świetlicy wiejskiej wraz z placem zabaw; • Bardzo dobry stan środowiska naturalnego; • W pełni rozwinięta infrastruktura wodociągowa, elektryczna, telekomunikacyjna; 	<ul style="list-style-type: none"> • Niedostatek miejsc, które mogłyby być uznane za dziedzictwo kulturowe, atrakcyjnych turystycznie; • Brak ścieżek rowerowych oraz infrastruktury turystycznej i rekreacyjnej; • Niski poziom świadomości mieszkańców w zakresie edukacji ekologicznej; • Brak boiska sportowego.

<ul style="list-style-type: none"> • Aktywność gospodarcza mieszkańców; • Dobrze rozwinięte rolnictwo. 	
<p>Szanse:</p> <ul style="list-style-type: none"> • Duże zaangażowanie mieszkańców; • Wsparcie ze strony władz gminnych, mające na celu rozwój wsi; • Możliwość pozyskania dofinansowania z UE na odnowę i rozwój wsi; • Walory środowiska naturalnego, przedstawienie miejscowości, jako atrakcyjnej pod względem bliskości natury; • Zwiększanie się liczby mieszkańców, w szczególności przedstawicieli klasy średniej – wzrost kapitału ludzkiego i szansa na powstanie społeczeństwa obywatelskiego. 	<p>Zagrożenia:</p> <ul style="list-style-type: none"> • Niekorzystna polityka państwa wobec władz samorządowych; • Zniechęcenie do korzystania ze środków unijnych ze względu na skomplikowane procedury i ustalone dla projektów ramy czasowe; • Słaba kondycja finansowa samorządu; • Malejący przyrost naturalny; • Migracja ludzi młodych do ośrodków miejskich; • Niewykorzystanie potencjału społecznego na rzecz rozwoju miejscowości; • Rozwój patologii wśród młodzieży.

Podsumowując powyższą analizę należy stwierdzić, iż Felicjanów ma potencjał, aby stać się w pełni zintegrowaną miejscowością. Motorem do działania będzie w tym przypadku stale zwiększająca się ilość mieszkańców, którym zależy na wysokiej jakości życia. Chcąc chronić swoje najbliższe otoczenie, będą wspólnie działać w kierunku zwiększenia ogólnej aktywności społecznej, oraz aby osiągnąć wspólne cele. Plan odnowy powinien podążać w kierunku kreacji wizerunku wsi jako spokojnego obszaru, w którym mieszka się komfortowo w bliskości zarówno przyrody, jak i dużych oraz mniejszych ośrodków miejskich. Należy podkreślić atrakcyjność Felicjanowa, jako miejsca do osiedlenia się dla współczesnej klasy średniej społeczeństwa, z priorytetem dla rodziny, odpoczynku i rekreacji.

4. Opis planowanych zadań inwestycyjnych i przedsięwzięć aktywizujących społeczność lokalną.

Proces stymulacji rozwoju Felicjanowa poprzez wprowadzenie w życie Planu Odnowy Miejscowości będzie złożony, a jego poszczególne kroki będą się rozgrywały na różnych płaszczyznach – zarówno społecznej, jak i infrastrukturalnej. Sformułowano następujące cele, które mieszkańcy chcieliby osiągnąć na przestrzeni najbliższych 7 lat:

- Rozbudowa infrastruktury techniczno – użytkowej służąca podniesieniu komfortu życia i poczucia bezpieczeństwa mieszkańców;
- Osiągnięcie stanu środowiska naturalnego w pobliżu ośrodków mieszkalnych, zaspokajającego poczucie estetyki i potrzebę obcowania z przyrodą;
- Pogłębienie integracji mieszkańców, zacieśnienie więzi społecznych;
- Zakorzenienie perspektywicznego podejścia do rozwoju miejscowości poprzez wprowadzenie planów długoterminowych.

Głównym celem, na którym opierają się powyżej wymienione cele szczegółowe, jest **stworzenie solidnych podwalin pod kreację wizerunku wsi, jako miejsca o wysokim komforcie życia, z dostępem do wszystkich mediów i infrastruktury**. Felicjanów ma jawić się, jako malownicza i cicha, otoczona przyrodą miejscowość, a jednocześnie obszar bliski ośrodkom miejskim i głównym węzłom komunikacyjnym – idealna lokalizacja do osiedlania się. Zadania służące realizacji ww. celów nie tylko podniosą odczuwalny fizycznie komfort życia, ale poprawią także komfort psychiczny mieszkańców, którzy chętnie będą pogłębiać więzi sąsiedzkie i docelowo stworzą w pełni rozwiniętą, zżytą i szczęśliwą społeczność lokalną.

Tabela 3. Opis planowanych zadań inwestycyjnych w miejscowości Felicjanów

Lp.	Nazwa zadania	Realizowany cel	Przeznaczenie	Harmonogram realizacji	Szacunkowy koszt zadania w zł	Źródło finansowania
1	Budowa wyrowadzeń kanalizacji sanitarnej	Rozbudowa infrastruktury techniczno – użytkowej służąca podniesieniu komfortu życia i poczucia bezpieczeństwa mieszkańców	Likwidacja zagrożeń związanych z zanieczyszczeniem środowiska naturalnego oraz poprawa jakości życia mieszkańców	2017 – 2018	300 000,00 zł	Gmina Koluszki
2	Wytyczenie oraz oznaczenie szlaków turystycznych w miejscowości Felicjanów	Rozbudowa infrastruktury techniczno – użytkowej służąca podniesieniu komfortu życia i poczucia bezpieczeństwa mieszkańców	Poprawa warunków życia mieszkańców w zakresie dostępu do podstawowej infrastruktury technicznej i turystycznej	2017 – 2023	100 000,00 zł	PROW, Gmina Koluszki
3	Budowa boiska sportowego przy świetlicy wiejskiej	Pogłębienie integracji mieszkańców, zacieśnienie więzi społecznych	Przygotowanie miejsca integracji społecznej rekreacji i rozwoju ruchu turystycznego.	2017 – 2018	400 000,00 zł	Gmina Koluszki, PROW

4	Budowa sieci światłowodowej	Rozbudowa infrastruktury techniczno – użytkowej służąca podniesieniu komfortu życia i poczucia bezpieczeństwa mieszkańców;	Zwiększenie ilości mediów wysokiej technologii dostępnych dla mieszkańców	2017	300 000,00 zł	Inwestor prywatny
5	Nasadzenia drzew i krzewów w miejscach o niedostatecznej ilości zieleni	Osiągnięcie stanu środowiska naturalnego w pobliżu ośrodków mieszkalnych, zaspokajającego poczucie estetyki i potrzebę obcowania z przyrodą	Wizualna poprawa krajobrazu miejscowości i korzystny wpływ na zdrowie i samopoczucie mieszkańców	2017 – 2023	100 000,00 zł	WFOŚiGW w Łodzi, Gmina Koluszki
6	Budowa i instalacja odnawialnych źródeł energii	Rozbudowa infrastruktury techniczno – użytkowej służąca podniesieniu komfortu życia i poczucia bezpieczeństwa mieszkańców	Likwidacja zagrożeń związanych z zanieczyszczenia środowiska naturalnego, zmniejszenie kosztów użytkowania	2017 – 2023	1 000 000,00 zł	PROW, Gmina Koluszki, RPO

7	Oznakowanie miejsc szczególnie niebezpiecznych	Rozbudowa infrastruktury techniczno – użytkowej służąca podniesieniu komfortu życia i poczucia bezpieczeństwa mieszkańców	Poprawa bezpieczeństwa i jakości ruchu drogowego	2017 - 2023	50 000,00 zł	Gmina Koluszki
8	Remont nawierzchni drogi powiatowej nr 2917E na odcinku od ul. Warszawskiej do ul. Krańcowej	Rozbudowa infrastruktury techniczno – użytkowej służąca podniesieniu komfortu życia i poczucia bezpieczeństwa mieszkańców	Poprawa bezpieczeństwa i jakości ruchu drogowego	2018 – 2022	600 000,00 zł	Powiat Łódzki Wschodni Gmina Koluszki
9	Realizacja zadania pn.: „Uporządkowanie gospodarki wodno-ściekowej w Gminie Rogów”	Rozbudowa infrastruktury techniczno – użytkowej służąca podniesieniu	Likwidacja zagrożeń związanych z zanieczyszczeniem środowiska	2017 - 2019	3 000 000,00 zł	Gmina Rogów

Plan Odnowy Miejscowości Felicjanów, Gmina Kolaszki na lata 2017 - 2023

	komfortu życia i poczucia bezpieczeństwa mieszkańców	naturalnego oraz poprawa jakości życia mieszkańców		
--	--	--	--	--

5. Opis i charakterystyka obszaru o szczególnym znaczeniu dla zaspokojenia potrzeb mieszkańców.

Z punktu widzenia mieszkańców najważniejszym zadaniem inwestycyjnym będzie budowa boiska sportowego przy świetlicy wiejskiej, co umożliwi w większym stopniu integrację mieszkańców. Dla społeczności wsi ważnym elementem, który został określony w planowanych inwestycjach jest rozbudowa sieci kanalizacji sanitarnej wraz z budową wyprowadzeń do granic działek. Będzie miało to wpływ na wymierną poprawę środowiska naturalnego okolicy.

Niewątpliwie obszarem szczególnie mającym wpływ na zaspokojenie potrzeb mieszkańców Felicjanowa jest remont istniejącej nawierzchni bitumicznej drogi powiatowej nr 2917E na odcinku od ulicy Warszawskiej do ulicy Krańcowej w Koluszkach, co wpłynie na poprawę bezpieczeństwa ruchu drogowego.

Podsumowanie

Opracowany w niniejszym dokumencie Plan Odnowy Miejscowości Felicjanów ma kluczowe znaczenie dla rozwoju oraz poprawy warunków życia mieszkańców. Każdy z pięciu rozdziałów planu dostarczył dogłębnej i zróżnicowanej wiedzy na temat miejscowości, której synteza pozwoliła na opracowanie konkretnych zadań będących podstawą jego realizacji.

Na bazie informacji zgromadzonych w rozdziale pierwszym, scharakteryzowano Felicjanów pod względem położenia, historii i przestrzeni. W zawartej w rozdziale drugim inwentaryzacji zasobów służących odnowie miejscowości, skonfrontowano wszystkie interesujące obiekty, naturalne i nieożywione, które mogą mieć potencjał rozwojowy. Trzecia część Planu poświęcona była analizie możliwości przeprowadzenia korzystnych zmian przy użyciu narzędzia SWOT. Jej wyniki pozwoliły na przygotowanie optymalnego rozwiązania, którego szanse powodzenia są najwyższe spośród innych możliwych wariantów. Założenia zawarte w rozdziale czwartym są owocem pracy zrealizowanej w trzech wcześniejszych częściach – czynności sformułowane w opisie planowanych zadań inwestycyjnych mają docelowo pokrywać zdecydowaną większość potrzeb mieszkańców oraz nadać odpowiednie tempo rozwojowi miejscowości. W ostatnim rozdziale dokumentu wyodrębniono i opisano zadanie, które na bazie analizy należy określić, jako kluczowe dla zaspokojenia potrzeb społeczności lokalnej.

Sporządzenie i uchwalenie Planu Odnowy Miejscowości Felicjanów jest warunkiem koniecznym przy aplikowaniu o dofinansowanie w ramach „Programu Rozwoju Obszarów Wiejskich na lata 2014 – 2020”, działanie „Odnowa i rozwój wsi”. Dodatkowo stanowi podstawę do działania władz Gminy Koluszki przy opracowaniu strategii rozwoju gminy.

