

ZARZĄDZENIE NR 148/2015
BURMISTRZA KOLUSZEK

z dnia 00.04... 2015 r.

w sprawie wyznaczenia miejsc na bezpłatne umieszczanie urzędowych obwieszczeń i plakatów komitetów wyborczych

Na podstawie art. 30 ust. 1 ustawy z dnia 8 marca 1990 r. o samorządzie gminnym (t.j. z 2013 r. poz. 594 ze zm.) w związku z art. 114 ustawy z dnia 5 stycznia 2011 r. Kodeks wyborczy (Dz. U. z 2011 r. Nr 21, poz. 112 ze zm.) zarządzam, co następuje:

§ 1. Ustalam wykaz słupów i tablic ogłoszeniowych na terenie Gminy Koluszki, przeznaczonych do bezpłatnego umieszczania urzędowych obwieszczeń i plakatów związanych z wyborami do Sejmu Rzeczypospolitej Polskiej i do Senatu Rzeczypospolitej Polskiej zarządzonymi na dzień 25 października 2015 r. w brzmieniu stanowiącym załącznik nr 1 do niniejszego zarządzenia.

§ 2. Wyznaczone miejsca do plakatowania są udostępnione przez Urząd Miejski w Koluszkach.


§ 3. Ustawianie własnych urządzeń ogłoszeniowych na terenach, budynkach i budowlach, których właścicielem jest Gmina Koluszki następuje każdorazowo w uzgodnieniu z Referatem Zagospodarowania Przestrzennego i Gospodarki Nieruchomościami Urzędu Miejskiego w Koluszkach.

§ 4. Plakaty i hasła oraz urządzenia ogłoszeniowe ustawione dla celów prowadzenia kampanii wyborczej pełnomocnicy wyborczy obowiązani są usunąć w terminie 30 dni od dnia wyborów.


§ 5. Odpowiedzialnym za wykonanie zarządzenia jest Sekretarz Gminy Koluszki.

§ 6. Zarządzenie wchodzi w życie z dniem podpisania i podlega wywieszeniu na tablicy ogłoszeń Urzędu Miejskiego w Koluszkach oraz w Biuletynie Informacji Publicznej Urzędu.

WZ BURMISTRZA


mgr inż. Krystyna Lewandowska
ZASTĘPCA BURMISTRZA

SEKRETARZ GMINY


mgr Beata Kusiak

Załącznik do Zarządzenia Nr

Burmistrza Koluszek

z dnia.....2015 r.


Wykaz słupów i tablic ogłoszeniowych na terenie Gminy Koluszki przeznaczonych do bezpłatnego umieszczania urzędowych obwieszczeń i plakatów wyborczych

Wykaz słupów ogłoszeniowych na terenie miasta Koluszki:
ul. Kolejowa (obok Urzędu Pocztowego)
róg ul. Brzezińskiej i ul. 3 Maja
róg ul. 11 Listopada i ul. Sikorskiego
Wykaz słupów ogłoszeniowych na terenach wiejskich Gminy Koluszki:
Gałków Mały róg ul. Brzezińskiej i ul. Łódzkiej
Gałków Duży ul. Dzieci Polskich
Wykaz tablic ogłoszeniowych na terenie miasta Koluszki:
Park Miejski (przy ul. Ludowej)
Osiedle Głowackiego: ul. Głowackiego
Osiedle Czarnieckiego: róg ul. Krańcowej, ul. 3 Maja i ul. Czarnieckiego, róg ul. Polnej i ul. Próchnika
Osiedle 11 Listopada: ul. 11 Listopada (przy Kościele NP NMP), ul. Andersa (przy cmentarzu)
Osiedle Łódzkie: róg ul. Zubrzyckiego i ul. Krasickiego, róg ul. Armii Krajowej i ul. Zwycięstwa
Osiedle Łódzkie II: róg ul. Zachodniej i ul. Lipowej
Osiedle Natolin: ul. Brzezińska (przy aptece), ul. Kopernika 13, ul. Żwirki (przy aptece)
Osiedle Staromiejskie: ul. Żeromskiego (przy Kościele Św. Katarzyny)
Osiedle Warszawskie: ul. Strażacka (plac rynku wtorkowego), ul. Rynek (plac rynku wtorkowego), róg ul. Pięknej i ul. Budowlanych, róg ul. Kościuszki i ul. Kolejowej (naprzeciw sklepu spożywczego)
Osiedle Zieleń Południe: ul. Kraszewskiego (plac zabaw)
Wykaz tablic ogłoszeniowych u sołtysów Gminy Koluszki (tereny wiejskie):
Będzelin ul. Główna 26 (posesja sołtysa) i ul. Strażacka (przy Szkole Podstawowej)
Borowa I ul. Długa 87 (posesja sołtysa)
Borowa II róg ul. Długiej i ul. Borowieckiej (przy przystanku autobusowym) i przy posesji sołtysa ul. Długa 278
Długie-Turobowice Długie (remiza OSP), Długie 39 (posesja sołtysa), Turobowice (przy przystanku szkolnym)
Lisowice-Erazmów Erazmów nr 16 (posesja sołtysa)
Felicjanów nr 69 (posesja sołtysa), przy sklepie
Gałków Duży ul. Główna 81 (posesja sołtysa)
Gałków Mały Wschód ul. Kolejowa 19 (posesja sołtysa)
Gałków Mały Zachód ul. Sportowa 19 i przy posesji ul. Brzezińska 2
Gałkówka Parcela nr 3 (posesja sołtysa)
Jezioro nr 16 i nr 37 (posesja sołtysa)
Katarzynów-Zygmuntów Katarzynów przy sklepie i przy boisku, skrzyżowanie z ul. 11 Listopada, Zygmuntów 35a (posesja sołtysa)
Kaletnik ul. Kościelna (przy Kościele), ul. Główna (przy sklepie)
Kazimierzów nr 6 i nr 19 (posesja sołtysa)
Przanowice nr 7 (posesja sołtysa), przy posesji nr 86 i nr 92
Stary Redzeń nr 4, nr 93 i przy sklepie/mleczarni
Nowy Redzeń nr 48 (posesja sołtysa)
Słotwiny ul. Długa 29 (posesja sołtysa), ul. Tomaszowska (przy sklepie/piekarni), wjazd do PKP Energetyka, ul. Długa 37a, róg ul. Długiej i ul. Działkowej, róg ul. Wąskiej i ul. Długiej (przy placu zabaw)
Regny ul. Główna 22 (świetlica/kaplica), Osiedle Wojskowe
Różyca-Żakowice ul. Piotrkowska (naprzeciw piekarni) i przy przystanku PKP
Stamirowice-Leosin Stamirowice (przystanek szkolny), Leosin (naprzeciw przystanku szkolnego)
Stefanów nr 24a (posesja sołtysa)
Świny nr 23 (posesja sołtysa)

Wierzchy nr 11 (posesja sołtysa)

Zielona Góra ul. Główna 84 (posesja sołtysa) i róg ul. Okrężnej i ul. Porzeczkowej

WZ BURMISTRZA


mgr inż. Krystyna Lewandowska
ZASTĘPCA BURMISTRZA