

UCHWAŁA NR XXII/71/08
RADY MIEJSKIEJ W KOLUSZKACH

z dnia 7 lipca 2008 roku

**w sprawie ustalenia planu sieci i granic obwodów publicznych szkół podstawowych
prowadzonych przez Gminę Koluszki**

Na podstawie art. 18 ust. 2 pkt 15 ustawy z dnia 8 marca 1990 r. o samorządzie gminnym (tj. Dz. U. z 2001 r. Nr 142, poz. 1591 zm. z 2002 r. Nr 23, poz. 220, Nr 62, poz. 558, Nr 113, poz. 984, Nr 153 poz. 1271 i Nr 214, poz. 1806, z 2003 r. Nr 80, poz. 717 i Nr 162, poz. 1568, z 2004 r. Nr 102, poz. 1055 i Nr 116, poz. 1203, z 2005 r. Nr 172, poz. 1441, Nr 175, poz. 1457, z 2006 r. Nr 17, poz. 128 i Nr 181, poz. 1337 oraz z 2007 r. Nr 48, poz. 327, Nr 138, poz. 974 i Nr 173 poz. 1218) oraz art. 17 ust. 4 i 6 ustawy z dnia 7 września 1991 r. o systemie oświaty (tj. Dz. U. z 2004 r. Nr 256, poz. 2572, zm. Nr 273, poz. 2703 i Nr 281, poz. 2781, z 2005 r. Nr 17, poz. 141, Nr 94, poz. 788, Nr 122, poz. 1020, Nr 131, poz. 1091, nr 167, poz. 1400 i Nr 249, poz. 2104, z 2006 r. Nr 144, poz. 1043, Nr 208, poz. 1532 i Nr 227, poz. 1658 oraz z 2007 r. Nr 42, poz. 273, Nr 80, poz. 542, Nr 115, poz. 791, Nr 120, poz. 818, Nr 180, poz. 1280 i Nr 181, poz. 1292) **Rada Miejska uchwala, co następuje:**

§1. Ustala się plan sieci szkół podstawowych prowadzonych przez Gminę Koluszki z siedzibami jak następuje:

- 1) Szkoła Podstawowa nr 1 w Koluszkach, ul. Zagajnikowa 12,
- 2) Szkoła Podstawowa nr 2 w Koluszkach, ul. Kościuszki 16,
- 3) Szkoła Podstawowa w Będzelinie, ul. Szkolna 10,
- 4) Szkoła Podstawowa w Długiem, ul. Długie 4,
- 5) Szkoła Podstawowa w Gałkowie Dużym, ul. Dzieci Polskich 14
- 6) Szkoła Podstawowa w Różycy, ul. Piotrkowska 11.

§2. Ustala się granice obwodów publicznych szkół podstawowych prowadzonych przez Gminę Koluszki w brzmieniu określonym w załącznikach od nr 1 do nr 6.

§3. Traci moc uchwała Nr XVIII/31/04 Rady Miejskiej w Koluszkach z dnia 30 kwietnia 2004 r. w sprawie ustalenia planu sieci granic obwodów publicznych szkół podstawowych prowadzonych przez Gminę Koluszki.

§4. Wykonanie uchwały powierza się Burmistrzowi Koluszek.

§5. Uchwała podlega ogłoszeniu w Dzienniku Urzędowym Województwa Łódzkiego i wchodzi w życie po upływie 14 dni od dnia ogłoszenia z mocą obowiązującą od dnia 1 września 2008 roku.

Przewodniczący Rady Miejskiej
w Koluszkach

Sławomir Sokołowski

**załącznik nr 1
do Uchwały Nr XXII/71/08
Rady Miejskiej w Koluszkach
z dnia 7 lipca 2008 roku
w sprawie ustalenia planu sieci
i granic obwodów publicznych szkół
podstawowych prowadzonych przez
Gminę Koluszki**

Obwód Szkoły Podstawowej nr 1 w Koluszkach ul. Zagajnikowa 12.

§ 1. Siedzibą Szkoły Podstawowej nr 1 w Koluszkach jest miasto Koluszki w województwie łódzkim.

§ 2. Obwód szkoły stanowią: miasto Koluszki z następującymi ulicami w osiedlach:

Osiedle "Czarnieckiego"

ulice: Asnyka, Czarnieckiego, Gałczyńskiego, Krańcowa, Lotnicza, Łąkowa, Miodowa, Okrzei, Prusa, Tuwima, Wyspiańskiego, Zielona.

Osiedle "Łódzkie"

ulice: Akacyjowa, Armii Krajowej, Brzozowa, Buczka, Gwardii Ludowej, Hubala, Jaśminowa, Jodłowa, Kasztanowa, Klonowa, Krasickiego, Lipowa, Łódzka, Aleja ZHP, Orzechowa, Plac Obrońców Warszawy, Powstańców Wielkopolskich, Przejazd, rotmistrza Witolda Pileckiego, Sawickiej, Sosnowa, Spacerowa, Świerkowa, Topolowa, Wierzbowa, Zachodnia, Zubrzyckiego, Zwycięstwa.


Osiedle "Natolin"

ulice: Brzechwy, Brzezińska, od zakrętu do końca w kierunku Brzezin i Żakowic, Chopina, Generała Dąbrowskiego, Harcerska, Jagiellońska, Kasprowicza, Kochanowskiego, Kopernika, 3 Maja od Brzezińskiej do końca w kierunku Felicjanowa, 8 marca, Nasienna, Natolińska, Połna, Próchnika, Sienkiewicza, Staszica, Traugutta, Wieniawskiego, Zagajnikowa, Żwirki.

Osiedle "Staromiejskie"

ulice: Broniewskiego, Brzezińska od nr 1 do zakrętu numery parzyste i nieparzyste, Generała Hallera, 3 Maja od Towarowej do Brzezińskiej, Mickiewicza, Ogrodowa, Pomorska, Rolnicza, Słowackiego, Sportowa, Strzeмиńskiego, Śląska, teatralna, Towarowa, Wigury, Wincentego Pola, Wileńska, Żeromskiego.

Wsie: Erazmów i Lisowice

Przewodniczący Rady Miejskiej
w Koluszkach

Sławomir Sokółowski

**załącznik nr 2
do Uchwały Nr XXII/71/08
Rady Miejskiej w Koluszkach
z dnia 7 lipca 2008 roku
w sprawie ustalenia planu sieci
i granic obwodów publicznych
szkół podstawowych prowadzonych
przez Gminę Koluszki**

Obwód Szkoły Podstawowej nr 2 w Koluszkach, ul. Kościuszki 16

§1. Siedzibą Szkoły Podstawowej nr 2 w Koluszkach jest miasto Koluszki w województwie łódzkim.

§2. Obwód szkoły stanowią: miasto Koluszki z następującymi ulicami w osiedlach:

Osiedle "Głowackiego"

ulice: Cmentarna, Głowackiego, Kilińskiego, Konopnickiej, Kościuszki od ul. 11 Listopada do granicy parku – numery parzyste i nieparzyste, Krzemieniecka, Krzywa, Ludowa, 11 Listopada – strona północna – numery parzyste do końca, Poprzeczna, Reja, Rynek, Strażacka, Targowa, Ściegiennego, Warszawska od Poprzecznej do Targowej, Wołyńska.

Osiedle "11 Listopada"

ulice: Generała Andersa, 11 Listopada – strona południowa – bloki i zabudowania od wiaduktu do końca – numery nieparzyste, Marszałka Piłsudskiego, Generała Sikorskiego.

Osiedle "Warszawska"

ulice: Bema, Budowlanych, Kolejowa, Kościuszki od granicy parku w kierunku torów kolejowych – numery parzyste i nieparzyste, Krótka, Miedziana, Miła, Odlewnicza, Piękna, Srebrna, Stalowa, Warszawska, od granicy miasta do ulicy Poprzecznej, Wiejska, Zawila, Żłota, Żelazna, Żeliwna.

Osiedle "Zieleń Południe"

ulice: Batalionów Chłopskich, Graniczna, Kraszewskiego, Świętego Stanisława Kostki, Leśna, Piastowska, Partyzantów, Rataja, Reymonta, Słoneczna, Westerplatte, Witos, Wojska Polskiego, Wyzwolenia.

Wsie: Felicjanów, Nowy Redzeń, Regny, Regny Osiedle Wojskowe, Słotwiny, Stary Redzeń.

Przewodniczący Rady Miejskiej
w Koluszkach

Sławomir Sokołowski


**załącznik nr 3
do Uchwały Nr XXII/71/08
Rady Miejskiej w Koluszkach
z dnia 7 lipca 2008 roku
w sprawie ustalenia planu sieci
i granic obwodów publicznych
szkół podstawowych prowadzonych
przez Gminę Koluszki**

Obwód Szkoły Podstawowej w Będzelinie, ul. Szkolna 10

§1. Siedzibą Szkoły Podstawowej w Będzelinie jest wieś Będzelin w Gminie Koluszki w województwie łódzkim.

§2. Obwód szkoły stanowi wieś Będzelin.

Przewodniczący Rady Miejskiej
w Koluszkach


Sławomir Sokolowski


**załącznik nr 4
do Uchwały Nr XXII/71/08
Rady Miejskiej w Koluszkach
z dnia 7 lipca 2008 roku
w sprawie ustalenia planu sieci
i granic obwodów publicznych
szkół podstawowych prowadzonych
przez Gminę Koluszki**

Obwód Szkoły Podstawowej w Długiem – Długie 4

§1. Siedzibą Szkoły Podstawowej w Długiem jest wieś Długie w Gminie Koluszki w województwie łódzkim.

§2. Obwód szkoły stanowią wsie: Długie, Jezioro, Katarzynów, Kazimierzów, Leosin, Stamirowice, Stefanów, Świny, Turobowice, Wierzchy, Zygmuntów.

Przewodniczący Rady Miejskiej
w Koluszkach


Sławomir Sokółowski

**załącznik nr 5
do Uchwały Nr XXII/71/08
Rady Miejskiej w Koluszkach
z dnia 7 lipca 2008 roku
w sprawie ustalenia planu sieci
i granic obwodów publicznych
szkół podstawowych prowadzonych
przez Gminę Koluszki**

Obwód Szkoły Podstawowej w Gałkowie Dużym, ul. Dzieci Polskich 14

§1. Siedzibą Szkoły Podstawowej w Gałkowie Dużym jest wieś Gałków Duży w Gminie Koluszki w województwie łódzkim.

§2. Obwód szkoły stanowią wsie: Borowa, Gałków Duży, Gałków Mały, Gałkówek Parcela, Zielona Góra

Przewodniczący Rady Miejskiej
w Koluszkach



Sławomir Sokołowski

**załącznik nr 6
do Uchwały Nr XII/71/08
Rady Miejskiej w Koluszkach
z dnia 7 lipca 2008 roku
w sprawie ustalenia planu sieci
i granic obwodów publicznych
szkół podstawowych prowadzonych
przez Gminę Koluszki**

Obwód Szkoły Podstawowej w Rózycy, ul. Piotrkowska 11.

§1. Siedzibą Szkoły Podstawowej w Rózycy jest wieś Rózycy w Gminie Koluszki w województwie łódzkim.

§2. Obwód szkoły stanowią wsie: Kaletnik, Przanowice, Rózycy, Żakowice.

Przewodniczący Rady Miejskiej
w Koluszkach

Sławomir Sokółowski