

ZARZĄDZENIE NR 226/2018  
BURMISTRZA KOLUSZEK

z dnia 22.10 2018 r.

**w sprawie zmian w Gminnej Ewidencji Zabytków Gminy Koluszki**

Na podstawie art. 30 ust. 1 ustawy z dnia 8 marca 1990 r. o samorządzie gminnym (t.j. Dz. U. z 2018 r. poz. 994 ze zm.) i art. 22 ust. 4 ustawy z dnia 23 lipca 2003 r. o ochronie zabytków i opiece nad zabytkami (t.j. Dz. U. z 2017 r. poz. 2187 z późn. zm.) oraz rozporządzenia Ministra Kultury i Dziedzictwa Narodowego z dnia 28 maja 2011 r. w sprawie prowadzenia rejestru zabytków, krajowej, wojewódzkiej i gminnej ewidencji zabytków oraz krajowego wykazu zabytków skradzionych lub wywiezionych za granicę niezgodnie z prawem (Dz. U. z 2011 r. Nr 113, poz. 661), **zarządzam co następuje:**

§ 1. W Gminnej Ewidencji Zabytków Gminy Koluszki wprowadza się następujące zmiany:

- 1) koryguje się kartę adresową wymienioną w gminnej ewidencji zabytków poprzez wprowadzenie zmiany dla obiektu położonego w miejscowości Borowa (działka nr 64 obr. 1), która stanowi załącznik nr 1 do niniejszego zarządzenia;
  - a) uchyla się wiersz o treści "nieustalona",
  - b) dodaje się po własności wiersz o treści "Gmina Koluszki".
- 2) koryguje się kartę adresową wymienioną w gminnej ewidencji zabytków poprzez wprowadzenie zmiany dla obiektu położonego w miejscowości Erazmów (działka nr 150), która stanowi załącznik nr 2 do niniejszego zarządzenia;
  - a) uchyla się wiersz o treści "nieustalona",
  - b) dodaje się po własności wiersz o treści "Gmina Koluszki".
- 3) koryguje się kartę adresową wymienioną w gminnej ewidencji zabytków poprzez wprowadzenie zmiany dla obiektu położonego w miejscowości Słotwiny (działka nr 75), która stanowi załącznik nr 3 do niniejszego zarządzenia;
  - a) uchyla się wiersz o treści "nieustalona",
  - b) dodaje się po własności wiersz o treści "Gmina Koluszki".
- 4) koryguje się kartę adresową wymienioną w gminnej ewidencji zabytków poprzez wprowadzenie zmiany dla obiektu położonego w miejscowości Przanowice (działka nr 137), która stanowi załącznik nr 4 do niniejszego zarządzenia;
  - a) uchyla się wiersz o treści "nieustalona",
  - b) dodaje się po własności wiersz o treści "Gmina Koluszki".
- 5) koryguje się kartę adresową wymienioną w gminnej ewidencji zabytków poprzez wprowadzenie zmiany dla obiektu położonego w miejscowości Żakowice (działka nr 38), która stanowi załącznik nr 5 do niniejszego zarządzenia;
  - a) uchyla się wiersz o treści "nieustalona",
  - b) dodaje się po własności wiersz o treści "Gmina Koluszki".
- 6) koryguje się kartę adresową wymienioną w gminnej ewidencji zabytków poprzez wprowadzenie zmiany dla obiektu położonego w miejscowości Felicjanów (działka nr 156 i 202), która stanowi załącznik nr 6 do niniejszego zarządzenia;
  - a) uchyla się wiersz o treści "nieustalona",
  - b) dodaje się po własności wiersz o treści "Gmina Koluszki".

§ 2. Zarządzenie wchodzi w życie z dniem podjęcia.

Burmistrz Kołuszek




**Waldemar Chałat**

Załącznik Nr 1 do zarządzenia Nr.....

Burmistrz Koluszek


z dnia ..... 2018 r.

KARTA GMINNEJ EWIDENCJI ZABYTKÓW			
1. OBIEKT cmentarz ewangelicki			
2. OBECNA FUNKCJA nieczynny	3. MATERIAŁ nie dotyczy	4. DATOWANIE 1 poł. XX w.	5. MIEJSCOWOŚĆ Borowa
			6. GMINA Koluski
			7. POWIAT Łódzki wschodni
8. WOJEWÓDZTWO Łódzkie			
9. KOD POCZTOWY 95-041			
10. ADRES			
11. LOKALIZACJA w kompleksie leśnym w pobliżu budynku OSP			
12. LOKALIZACJA ARCHEOLOGICZNA Nr obszaru AZP Nr stanowiska na obszarze AZP Nr stanowiska w miejscowości			
13. NUMER EWIDENCYJNY DZIAŁKI 64 obr. 1			
14. WŁASNOŚĆ Gmina Koluski			
15. RODZAJ UŻYTKOWANIA kultowe			
16. INFORMACJA O OCHRONIE Nr i data wpisu do rejestru zabytków			
Zapis w planie zagospodarowania przestrzennego Uchw. nr XLII/16/98 z dn. 05.03.1998 r.			
Inne			
18. RODZAJE ZAGROZEŃ brak użytkowania głęboka orka zagrożenia inwestycyjne względem obiektu zagrożenia inwestycyjne w otoczeniu obiektu			
17. STAN ZACHOWANIA bardzo zły	19. WPISUJĄCY DANE admIn	20. DATA WYKONANIA EWIDENCJI 2007-06-25	42/1593

Załącznik Nr 2 do zarządzenia Nr.....  
Burmistrza Koluszek  
z dnia ..... 2018 r.

KARTA GMINNEJ EWIDENCJI ZABYTKÓW

46/1593

1. OBIEKT cmentarz ewangelicki		5. MIEJSCOWOŚĆ Erazmów	
2. OBECNA FUNKCJA nieczynny		6. GMINA Koluszki	
3. MATERIAŁ nie dotyczy		7. POWIAT Łódzki wschodni	
4. DATOWANIE 1 poł. XX w.		8. WOJEWÓDZTWO Łódzkie	
		9. KOD POCZTOWY 95-040	
		10. ADRES	
		11. LOKALIZACJA przy głównej drodze	
		12. LOKALIZACJA ARCHEOLOGICZNA Nr obszaru AZP Nr stanowiska na obszarze AZP Nr stanowiska w miejscowości	
		13. NUMER EWIDENCYJNY DZIAŁKI 150	
14. WŁAŚNOŚĆ Gmina Koluszki		15. RODZAJ UŻYTKOWANIA Kultowe	
16. INFORMACJA O OCHRONIE Nr i data wpisu do rejestru zabytków		Zapis w planie zagospodarowania przestrzennego	
17. STAN ZACHOWANIA bardzo zły		Inne	
19. WPISUJĄCY DANE admh		18. RODZAJE ZAGROZEŃ brak użytkowania brak bieżącego remontu/pielęgnacji niewłaściwe użytkowanie	
20. DATA WYKONANIA EWIDENCJI 2007-06-25			





Załącznik Nr 3 do zarządzenia Nr.....

Burmistrza Koluszek

z dnia ..... 2018 r.

KARTA GMINNEJ EWIDENCJI ZABYTEKÓW

36/1593

1. OBIEKT cmentarz ewangelicki		5. MIEJSCOWOŚĆ Słotwiny	
2. OBECNA FUNKCJA brak - nieczynny	3. MATERIAŁ nie dotyczy	4. DATOWANIE pocz. XX w.	6. GMINA Koluszki
		7. POWIAT Łódzki wschodni	
		8. WOJEWÓDZTWO Łódzkie	
17. STAN ZACHOWANIA bardzo zły	19. WPISUJĄCY DANE admin	9. KOD POCZTOWY 95-040	
20. DATA WYKONANIA EWIDENCJI 2007-06-25		10. ADRES	
11. LOKALIZACJA na polu na wysokości środkowego odcinka ulicy Długiej			
12. LOKALIZACJA ARCHEOLOGICZNA Nr obszaru AZP Nr stanowiska na obszarze AZP Nr stanowiska w miejscowości			
13. NUMER EWIDENCYJNY DZIAŁKI 75			
14. WŁASNOŚĆ Gmina Koluszki			
15. RODZAJ UŻYTKOWANIA kultowe			
16. INFORMACJA O OCHRONIE Nr i data wpisu do rejestru zabytków			
Zapis w planie zagospodarowania przestrzennego			
Inne			
18. RODZAJE ZAGROZEŃ brak użytkowania brak bieżącego remontu/pielęgnań zagrożenia inwestycyjne w otoczeniu obiektu zagrożenia inwestycyjne względem obiektu			



Załącznik Nr 4 do zarządzenia Nr.....  
 Burmistrza Koluszek  
 z dnia ..... 2018 r.

KARTA GMINNEJ EWIDENCJI ZABYTKÓW			
1. OBIEKT cmentarz ewangelicki			
5. MIEJSCOWOŚĆ Przanowice 52/1593			
2. OBECNA FUNKCJA nieczynny	3. MATERIAŁ nie dotyczy	4. DATOWANIE 1 poł. XX w.	6. GMINA Koluski
			7. POWIAT Łódzki wschodni
			8. WOJEWÓDZTWO Łódzkie
			9. KOD POCZTOWY 95-040
			10. ADRES
			11. LOKALIZACJA
12. LOKALIZACJA ARCHEOLOGICZNA Nr obszaru AZP Nr stanowiska na obszarze AZP Nr stanowiska w miejscowości			13. NUMER EWIDENCYJNY DZIAŁKI 137
14. WŁASNOŚĆ Gmina Koluski			15. RODZAJ UŻYTKOWANIA nieużytkowany
16. INFORMACJA O OCHRONIE Nr i data wpisu do rejestru zabytków			Zapis w planie zagospodarowania przestrzennego
Inne			18. RODZAJE ZAGROZEŃ brak zagrożenia brak bieżącego remontu/ pielęgnacji zagrożenia inwestycyjne względem obiektu
17. STAN ZACHOWANIA nie istnieje	19. WPISUJĄCY DANE admin	20. DATA WYKONANIA EWIDENCJI 2007-06-26	

Załącznik Nr 5 do zarządzenia Nr.....  
 Burmistrza Koluszek  
 z dnia ..... 2018 r.

KARTA GMINNEJ EWIDENCJI ZABYTKÓW			
1. OBIEKT cmentarz ewangelicki			
2. OBECNA FUNKCJA nieczynny	3. MATERIAŁ nie dotyczy	4. DATOWANIE pocz. XX w.	5. MIEJSCOWOŚĆ Zakowice
6. GMINA Koluszek			7. POWIAT Łódzki wschodni
8. WOJEWÓDZTWO Łódzkie			9. KOD POCZTOWY 95-040
10. ADRES			
11. LOKALIZACJA			
12. LOKALIZACJA ARCHEOLOGICZNA Nr obszaru AZP Nr stanowiska na obszarze AZP Nr stanowiska w miejscowości			
13. NUMER EWIDENCYJNY DZIAŁKI 38			
14. WŁASNOŚĆ Gmina Koluszek			
15. RODZAJ UŻYTKOWANIA kultowe			
16. INFORMACJA O OCHRONIE Nr i data wpisu do rejestru zabytków			
Zapis w planie zagospodarowania przestrzennego			
Inne			
18. RODZAJE ZAGROZEŃ brak bieżącego remontu/pielegnacji brak użytkowania zagrożenia inwestycyjne względem obiektu			
17. STAN ZACHOWANIA zaniedbany	19. WPISUJĄCY DANE admin	20. DATA WYKONANIA EWIDENCJI 2007-06-26	

Załącznik Nr 6 do zarządzenia Nr.....  
 Burmistrza Koluszek  
 z dnia ..... 2018 r.

KARTA GMINNEJ EWIDENCJI ZABYTKÓW			
1. OBIEKT cmentarz ewangelicki		48/1593	
5. MIEJSCOWOŚĆ Felcjanów			
2. OBECNA FUNKCJA nieczynny	3. MATERIAŁ nie dotyczy	4. DATOWANIE XIX w.	6. GMINA Koluski
			
7. POWIAT łódzki wschodni		11. LOKALIZACJA w centrum wsi, w niewielkim lasku za zabudowaniami usługowymi	
8. WOJEWÓDZTWO łódzkie		12. LOKALIZACJA ARCHEOLOGICZNA Nr obszaru AZP Nr stanowiska na obszarze AZP Nr stanowiska w miejscowości	
9. KOD POCZTOWY 95-040		13. NUMER EWIDENCYJNY DZIAŁKI 1561202	
10. ADRES		14. WŁASNOŚĆ Gmina Koluski	
17. STAN ZACHOWANIA		15. RODZAJ UŻYTKOWANIA kultowe	
19. WPISUJĄCY DANE adm/n		16. INFORMACJA O OCHRONIE Nr i data wpisu do rejestru zabytków	
20. DATA WYKONANIA EWIDENCJI 2007-06-25		Zapis w planie zagospodarowania przestrzennego	
Inne			
18. RODZAJE ZAGROZEŃ			
brak użytkowania			
brak bieżącego remontu/pielęgnacji			
zagrożenia inwestycyjne względem obiektu			