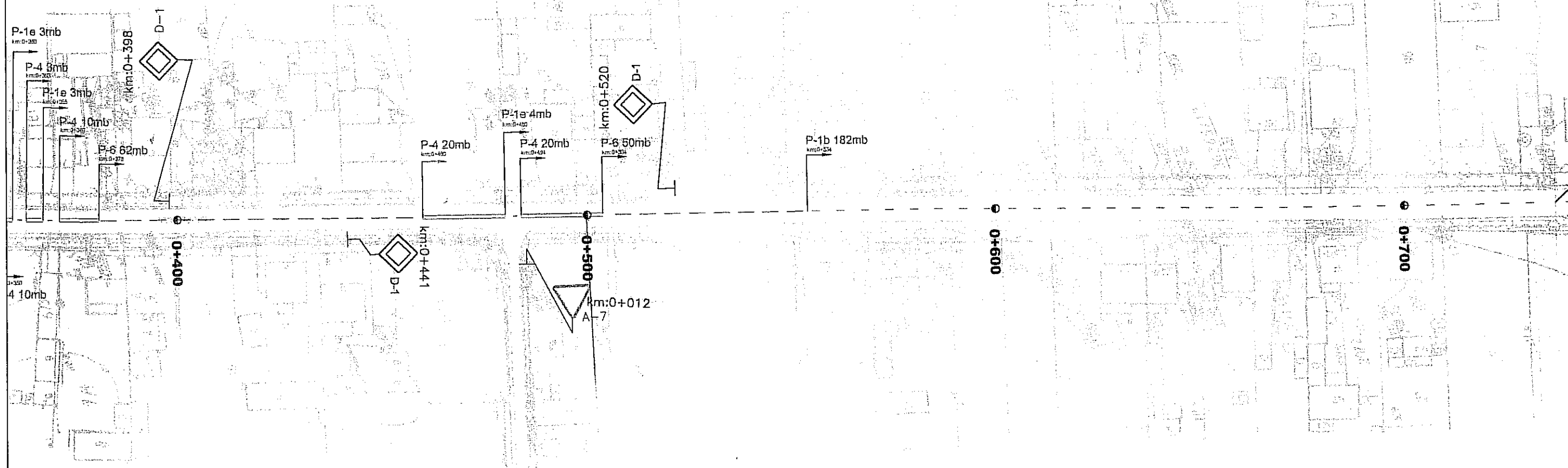


DROGA WOJEWÓDZKA NR 716
odc. od km 0+363 do km 0+736



ZNAKI PIONOWE	Ilość znaków w grupie (szt.)		
	D	Śr.	M
A-Znaki ostrzegawcze		1	
B-Znaki zakazu			
C-Znaki nakazu			
D-Znaki informacyjne		3	
E-Znaki kierunku i miejscowości			
F-Znaki uzupełniające			
G-Znaki dodatkowe przed przejazdami kolejowymi			
I-Tabliczki do znaków			
U-Tablice ograniczające i prowadzące			
ŁĄCZNIE ZNAKI PIONOWE		4	
Słupki do znaków		4	
Konstrukcje wsporcze do tablic znaków grupy E			

ZNAKI POZIOME	Powierzchnia (m ²)	
	Malowana	Grubowarstw.
Linie krawędziowe-szer. 24cm		
Linie krawędziowe-szer. 12cm		
Linie segregacyjne	31,40	
Przejścia dla pieszych		
Obwiednie powierzchni wyłączonych z ruchu		
Powierzchnie wyłączone z ruchu		
Inne elementy		
ŁĄCZNIE ZNAKI POZIOME	31,40	

URZĄDZENIA BEZPIECZEŃSTWA RUCHU – Ilość			
Nazwa	Jedn.	Istn.	Projekt.



MOSTY KATOWICE SPÓŁKA Z O.O.
40-555 Katowice, ul. Rolna 12
www.mosty.katowice.pl

PRZEDSIĘWZIĘCIE:
AKTUALIZACJA PROJEKTU STAŁEJ ORGANIZACJI RUCHU
DLA DRÓG WOJEWÓDZKICH ADMINISTROWANYCH
PRZEZ ZARZĄD DRÓG WOJEWÓDZKICH W ŁODZI

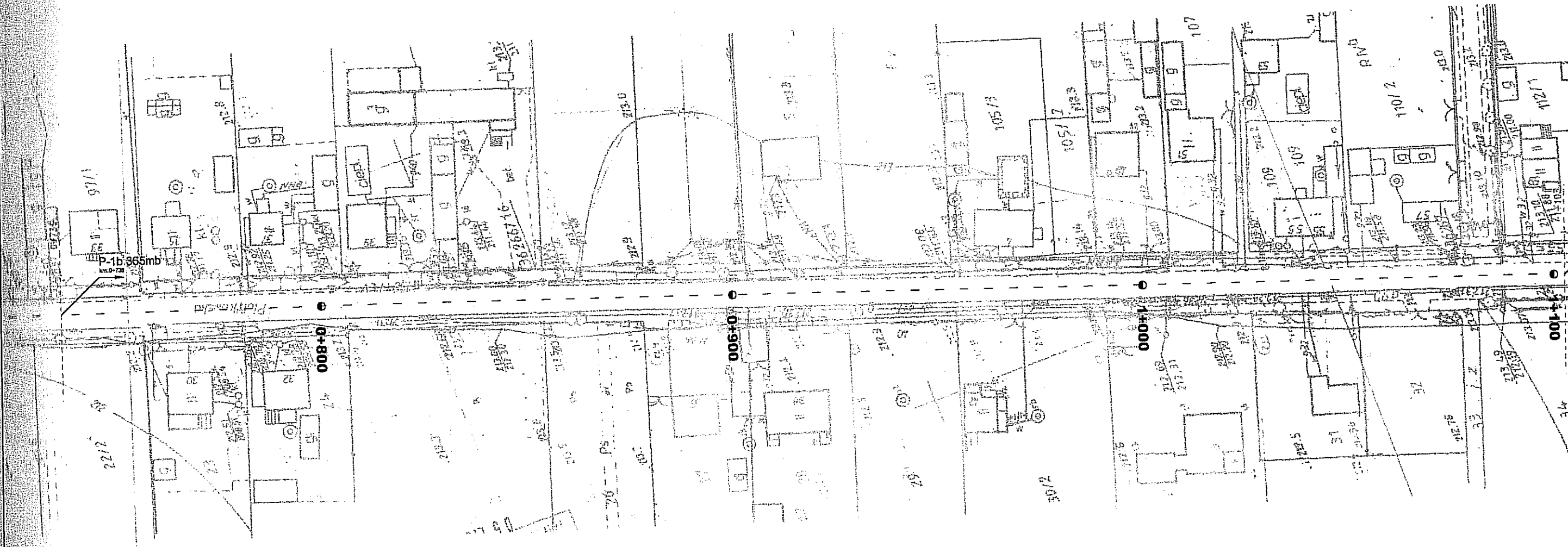
INWESTOR:
ZARZĄD DRÓG WOJEWÓDZKICH
W ŁODZI, 90-113 ŁÓDŹ
UL. SIENKIEWICZA 3

TYTUŁ RYSUNKU :
DOCELOWA ORGANIZACJA RUCHU
DROGA WOJEWÓDZKA NR 716 OD KM 0+000 DO KM 38+376

OPRACOWAŁ:
MGR INŻ. PATRYK KOWALSKI
PODPIS: *Patryk*

Rys. 02
Ark. 2
SKALA:
1:1000

DROGA WOJEWÓDZKA NR 716
 odc. od km 0+736 do km 1+103



ZNAKI PIONOWE	Ilość znaków w grupie (szt.)		
	D	Śr.	M
A=Znaki ostrzegawcze			
B=Znaki zakazu			
C=Znaki nakazu			
D=Znaki informacyjne			
E=Znaki kierunku i miejscowości			
F=Znaki uzupełniające			
G=Znaki dodatkowe przed przejazdami kolejowymi			
T=Tabliczki do znaków			
U=Tablice ograniczające i prowadzące			
ŁĄCZNIE ZNAKI PIONOWE			
H=Opuki do znaków			
Konstrukcje wsporcze do tablic znaków grupy E			

ZNAKI POZIOME	Powierzchnia (m ²)	
	Malowana	Grubowarstw.
Linie krawędziowe-szer. 24cm		
Linie krawędziowe-szer. 12cm		
Linie segregacyjne	14,60	
Przejścia dla pieszych		
Obwiednie powierzchni wyłączonych z ruchu		
Powierzchnie wytłoczone z ruchu		
Inne elementy		
ŁĄCZNIE ZNAKI POZIOME	14,60	

URZĄDZENIA BEZPIECZEŃSTWA RUCHU - Ilości			
Nazwa	Jedn.	Istn.	Projekt.

MOSTY KATOWICE SPÓŁKA Z O.O.

40-555 Katowice, ul. Rolna 12
 www.mosty.katowice.pl

PRZEDSIĘWZIĘCIE:
 AKTUALIZACJA PROJEKTU STAŁEJ ORGANIZACJI RUCHU
 DLA DRÓG WOJEWÓDZKICH ADMINISTROWANYCH
 PRZEZ ZARZĄD DRÓG WOJEWÓDZKICH W ŁODZI

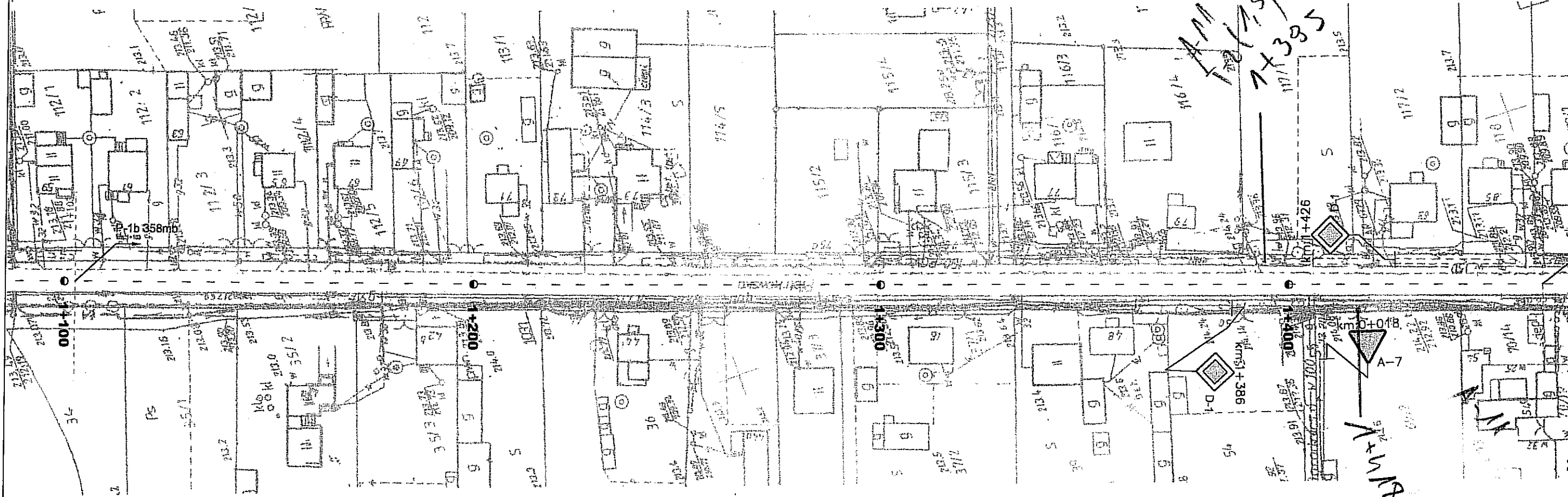
INWESTOR:
 ZARZĄD DRÓG WOJEWÓDZKICH
 W ŁODZI, 90-113 ŁÓDŹ
 UL. SIENKIEWICZA 3

TYTUL RYSUNKU :
 DOCELOWA ORGANIZACJA RUCHU
 DROGA WOJEWÓDZKA NR 716 OD KM 0+000 DO KM 38+376

OPRACOWAŁ:
 MGR INŻ. PATRYK KOWALSKI
 PODPIS: *Plawski*

Rys. C
 Ark.
 SKALA
 1:100

DROGA WOJEWÓDZKA NR 716
odc. od km 1+103 do km 1+462



ZNAKI PIONOWE	Ilość znaków w grupie (szt.)		
	D	Śr.	M
A-Znaki ostrzegawcze		1	
B-Znaki zakazu			
C-Znaki nakazu			
D-Znaki informacyjne		2	
E-Znaki kierunku i miejscowości			
F-Znaki uzupełniające			
G-Znaki dodatkowe przed przejazdami kolejowymi			
T-Tabliczki do znaków			
U-Tablice ograniczające i prowadzące			
ŁĄCZNIE ZNAKI PIONOWE		3	
Słupki do znaków		3	
Konstrukcje wsparcze do tablic znaków grupy E			

ZNAKI POZIOME	Powierzchnia (m ²)	
	Malowana	Grubowarstw.
Linie krawędziowe-szer. 24cm		
Linie krawędziowe-szer. 12cm		
Linie segregacyjne	14,32	
Przejścia dla pieszych		
Obwiednie powierzchni wyłączonych z ruchu		
Powierzchnie wyłączone z ruchu		
Inne elementy		
ŁĄCZNIE ZNAKI POZIOME	14,32	

URZĄDZENIA BEZPIECZEŃSTWA RUCHU - Ilości			
Nazwa	Jedn.	Istn.	Projekt.

