

z dnia 12 września 2016 r.

w sprawie pozbawienia dróg dotychczasowej kategorii drogi gminnej

Na podstawie art. 18 ust. 2 pkt 15 i art. 40 ust. 1 ustawy z dnia 8 marca 1990 roku o samorządzie gminnym (Dz. U. 2016 roku poz. 446), w związku z art. 8 ust. 1 oraz art. 10 ust. 1, 2, 3 ustawy z dnia 21 marca 1985 roku o drogach publicznych (Dz. U. z 2015 roku poz. 460, poz. 870, poz. 774, poz. 1336, poz. 1830, poz. 1890, poz. 2281; z 2016 roku poz. 770, poz. 903) oraz po zasięgnięciu opinii Zarządu Powiatu Łódzkiego Wschodniego Rada Miejska w Koluszkach uchwała, co następuje:

§ 1. 1. Pozbawia się drogi:

- nr 106653E ul. Asnyka w Koluszkach na całej długości tj. na odcinku 0,379 km - od ul. Czarneckiego do ul. Krańcowej w Koluszkach;
- nr 106665E ul. Gałczyńskiego w Koluszkach na całej długości tj. na odcinku 0,293 km - od ul. Czarneckiego do ul. Krańcowej w Koluszkach;
- nr 106703E ul. Okrzei w Koluszkach na całej długości tj. na odcinku 0,258 km - od ul. Czarneckiego do ul. Krańcowej w Koluszkach;
- nr 106745E ul. Wyspiańskiego w Koluszkach na całej długości tj. na odcinku 0,325 km - od ul. Czarneckiego do ul. Krańcowej w Koluszkach;
- nr 106713E ul. Prusa w Koluszkach na całej długości tj. na odcinku 0,341 km - od ul. Czarneckiego do ul. Krańcowej w Koluszkach;
- nr 106735E ul. Tuwima w Koluszkach na całej długości tj. na odcinku 0,285 km - od ul. Czarneckiego do ul. Krańcowej w Koluszkach;
- nr 106692E ul. Łąkowa w Koluszkach na całej długości tj. na odcinku 0,193 km - od ul. Polnej w Koluszkach (droga bez wylotu);
- nr 106697E ul. Miodowa w Koluszkach na całej długości tj. na odcinku 0,189 km - od ul. Łąkowej do ul. Czarneckiego w Koluszkach;
- nr 106661E ul. Chopina w Koluszkach na całej długości tj. na odcinku 0,080 km - od ul. Jagiellońskiej do ul. Sienkiewicza w Koluszkach;
- nr 106673E ul. Kasprowicza w Koluszkach na całej długości tj. na odcinku 0,277 km - od ul. 3 Maja do ul. Żwirki w Koluszkach;
- nr 106658E ul. Brzozowa w Koluszkach na całej długości tj. na odcinku 0,249 km - od ul. Sosnowej w Koluszkach (droga bez wylotu);
- nr 106722E ul. Sosnowa w Koluszkach na całej długości tj. na odcinku 0,683 km - od ul. Łódzkiej w Koluszkach (droga bez wylotu);
- nr 106664E ul. Gagarina w Koluszkach na całej długości tj. na odcinku 0,160 km - od ul. Zubrzyckiego do ul. Zwycięstwa w Koluszkach;
- nr 106679E al. Komuny Paryskiej w Koluszkach na całej długości tj. na odcinku 0,136 km - pomiędzy ul. Gwardii Ludowej, ul. Zubrzyckiego i al. ZHP do ul. Plac Obrońców Warszawy w Koluszkach;
- nr 106750E al. ZHP w Koluszkach na całej długości tj. na odcinku 0,306 km - od ul. Powstańców Wielkopolskich do ul. Łódzkiej w Koluszkach;
- nr 106702E ul. Ogrodowa w Koluszkach na całej długości tj. na odcinku 0,136 km - od ul. Słowackiego w Koluszkach (droga bez wylotu);
- nr 106723E ul. Spacerowa w Koluszkach na całej długości tj. na odcinku 0,400 km - od ul. Spacerowej w Żakowicach poprzez drogę położoną na terenie PKP do ul. Armii Krajowej w Koluszkach;

- nr 106686E ul. Krótka w Koluszkach na całej długości tj. na odcinku 0,190 km - od ul. Warszawskiej w Koluszkach (droga bez wylotu);
- nr 106678E ul. Konopnickiej w Koluszkach na odcinku od ul. Strażackiej do ul. Budowlanych tj. 0,834 km;
- nr 106662E ul. Cmentarna w Koluszkach na całej długości tj. na odcinku 0,110 km - od ul. 11 Listopada do ul. Rynek w Koluszkach;
- nr 106662E ul. Rynek w Koluszkach na całej długości tj. na odcinku 0,360 km - pomiędzy ul. Cmentarną, ul. Piękną, ul. Targową i ul. Strażacką;
- nr 106729E ul. Strażacka w Koluszkach na całej długości tj. na odcinku 0,104 km - od ul. 11 Listopada do ul. Rynek w Koluszkach;
- nr 106744E ul. Wołyńska w Koluszkach na całej długości tj. na odcinku 0,800 km - od ul. Rynek do ul. Budowlanych w Koluszkach;
- nr 106687E ul. Krzemieniecka w Koluszkach na całej długości tj. na odcinku 0,176 km- od ul. Kościuszki do ul. Rynek w Koluszkach;
- nr 106688E ul. Krzywa w Koluszkach na całej długości tj. na odcinku 0,135 km - od ul. Konopnickiej w Koluszkach (droga bez wylotu);
- 106738E ul. Wiejska w Koluszkach na całej długości tj. na odcinku 0,367 km - pomiędzy ul. Budowlanych a ul. 11 Listopada w Koluszkach;
- nr 106654E ul. Armii Krajowej w Koluszkach na odcinku od przejazdu kolejowego do lasu tj. na długości 0,313 km;
- nr 106258E w Borowej na całej długości tj. na odcinku 2,04 km - od drogi powiatowej nr 2915E ul. Długa w Borowej do granicy Gminy Rokiciny;
- nr 106264E w Przanowicach na odcinku od drogi gminnej nr 106267E w Przanowicach do granicy Gminy Brzeziny tj. na długości 2,42 km;
- nr 106253E na całej długości tj. na odcinku 2,236 km - od drogi gminnej nr 106252E w Jeziorku do drogi powiatowej nr 2918E w miejscowości Długie; zlokalizowane w granicach administracyjnych Gminy Koluszkach dotychczasowej kategorii drogi gminnej i zalicza się przedmiotowe drogi do kategorii dróg wewnętrznych z mocą obowiązywania od 01 stycznia 2017 roku.

2. Pozbawienie dotychczasowej kategorii dróg, o których mowa w ust. 1 następuje z uwagi na niespełnianie przez przedmiotowe drogi parametrów technicznych określonych dla dróg publicznych.

3. Przebieg dróg wskazanych w ust. 1 określa załącznik nr 1 (ul. Asnyka w Koluszkach), załącznik nr 2 (ul. Gaczyńskiego w Koluszkach), załącznik nr 3 (ul. Okrzei w Koluszkach), załącznik nr 4 (ul. Wyspiańskiego w Koluszkach), załącznik nr 5 (ul. Prusa w Koluszkach), załącznik nr 6 (ul. Tuwima w Koluszkach), załącznik nr 7 (ul. Łąkowa w Koluszkach), załącznik nr 8 (ul. Miodowa w Koluszkach), załącznik nr 9 (ul. Chopina w Koluszkach), załącznik nr 10 (ul. Kasprowicza w Koluszkach), załącznik nr 11 (ul. Brzozowa w Koluszkach), załącznik nr 12 (ul. Sosnowa w Koluszkach), załącznik nr 13 (ul. Gagarina w Koluszkach), załącznik nr 14 (al. Komuny Paryskiej w Koluszkach), załącznik nr 15 (al. ZHP w Koluszkach), załącznik nr 16 (ul. Ogrodowa w Koluszkach), załącznik nr 17 (ul. Spacerowa w Koluszkach), załącznik nr 18 (ul. Krótka w Koluszkach), załącznik nr 19 (ul. Konopnickiej w Koluszkach); załącznik nr 20 (ul. Cmentarna w Koluszkach), załącznik nr 21 (ul. Rynek w Koluszkach), załącznik nr 22 (ul. Strażacka w Koluszkach), załącznik nr 23 (ul. Wołyńska w Koluszkach), załącznik nr 24 (ul. Krzemieniecka w Koluszkach), załącznik nr 25 (ul. Krzywa w Koluszkach), załącznik nr 26 (ul. Wiejska w Koluszkach), załącznik nr 27 (ul. Armii Krajowej w Koluszkach), załącznik nr 28 (droga nr 106258E), załącznik nr 29 (droga nr 106264E), załącznik nr 30 (droga nr 106253E) do niniejszej uchwały.

§ 2. Wykonanie uchwały powierza się Burmistrzowi Koluszek.

§ 3. Uchwała wchodzi w życie po upływie 14 dni od dnia jej opublikowania w Dzienniku Urzędowym Województwa Łódzkiego.

Przewodnicząca Rady
Miejskiej w Koluszkach



Anna Szostak

Załącznik Nr 1 do Uchwały Nr XXIV/85/2016
Rady Miejskiej w Koluszkach
z dnia 12 września 2016 r.

Przebieg drogi nr 106653E ul. Asnyka w Koluszkach



Załącznik Nr 2 do Uchwały Nr XXIV/85/2016
Rady Miejskiej w Koluszkach
z dnia 12 września 2016 r.

Przebieg drogi nr 106665E ul. Galczyńskiego w Koluszkach



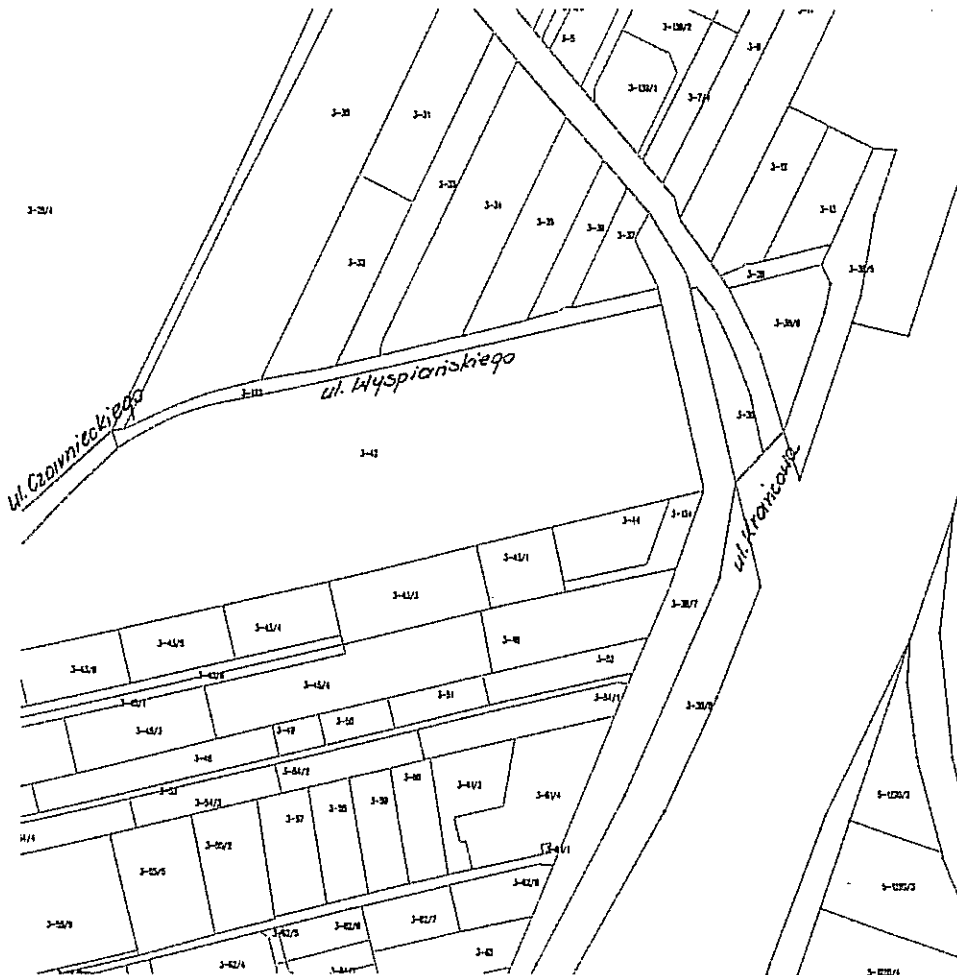
Załącznik Nr 3 do Uchwały Nr XXIV/85/2016
Rady Miejskiej w Koluszkach
z dnia 12 września 2016 r.

Przebieg drogi nr 106703E ul. Okrzei w Koluszkach



Załącznik Nr 4 do Uchwały Nr XXIV/85/2016
Rady Miejskiej w Koluszkach
z dnia 12 września 2016 r.

Przebieg drogi nr 106745E ul. Wyspiańskiego w Koluszkach



Załącznik Nr 5 do Uchwały Nr XXIV/85/2016
Rady Miejskiej w Koluszkach
z dnia 12 września 2016 r.

Przebieg drogi nr 106713E ul. Prusa w Koluszkach



Załącznik Nr 6 do Uchwały Nr XXIV/85/2016
Rady Miejskiej w Koluszkach
z dnia 12 września 2016 r.

Przebieg drogi nr 106735E ul. Tuwima w Koluszkach



Załącznik Nr 7 do Uchwały Nr XXIV/85/2016
Rady Miejskiej w Koluszkach
z dnia 12 września 2016 r.

Przebieg drogi nr 106692E ul. Łąkowa w Koluszkach



Załącznik Nr 8 do Uchwały Nr XXIV/85/2016
Rady Miejskiej w Koluszkach
z dnia 12 września 2016 r.

Przebieg drogi nr 106697E ul. Miodowa w Koluszkach



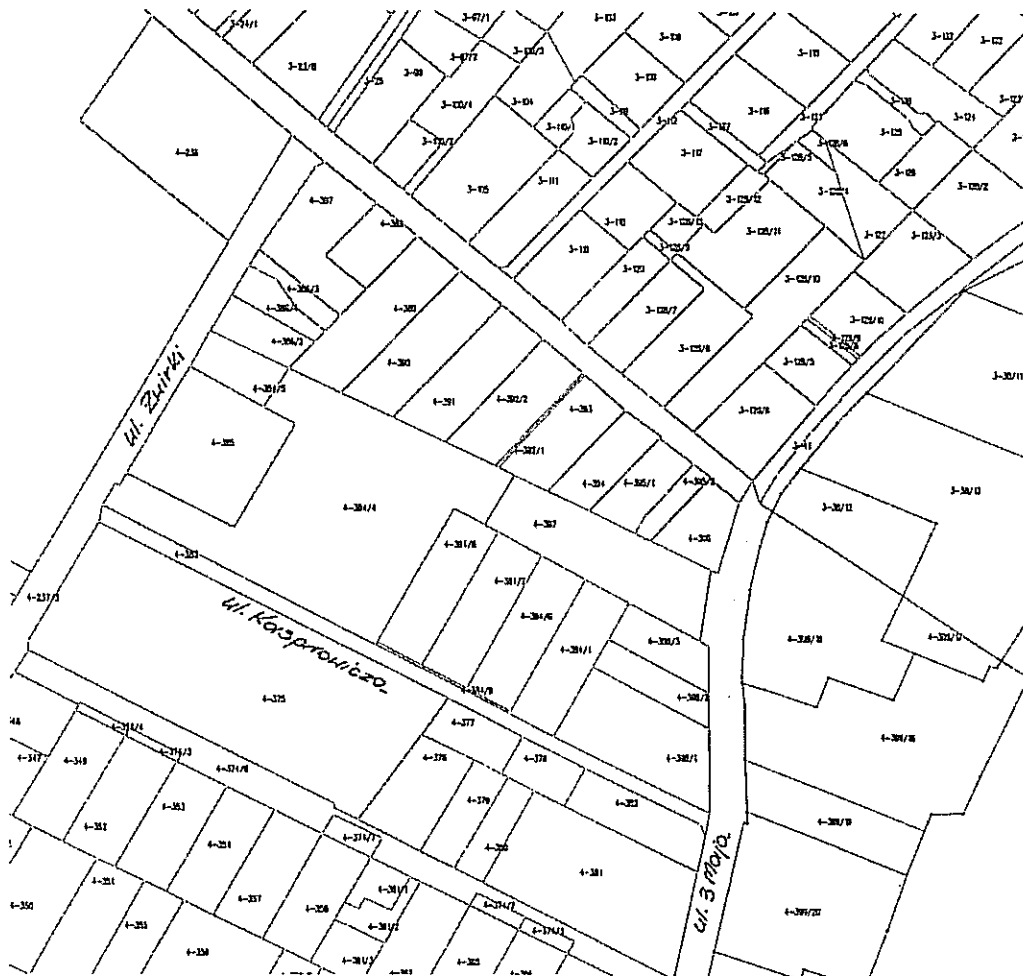
Załącznik Nr 9 do Uchwały Nr XXIV/85/2016
Rady Miejskiej w Koluszkach
z dnia 12 września 2016 r.

Przebieg drogi nr 106661E ul. Chopina w Koluszkach



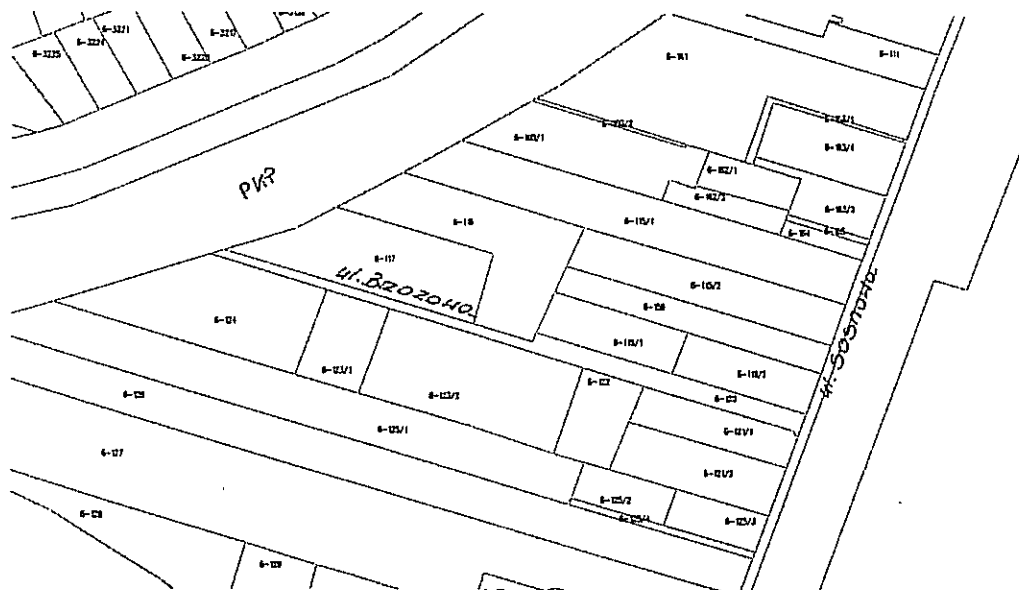
Załącznik Nr 10 do Uchwały Nr XXIV/85/2016
Rady Miejskiej w Koluszkach
z dnia 12 września 2016 r.

Przebieg drogi nr 106673E ul. Kasprowicza w Koluszkach



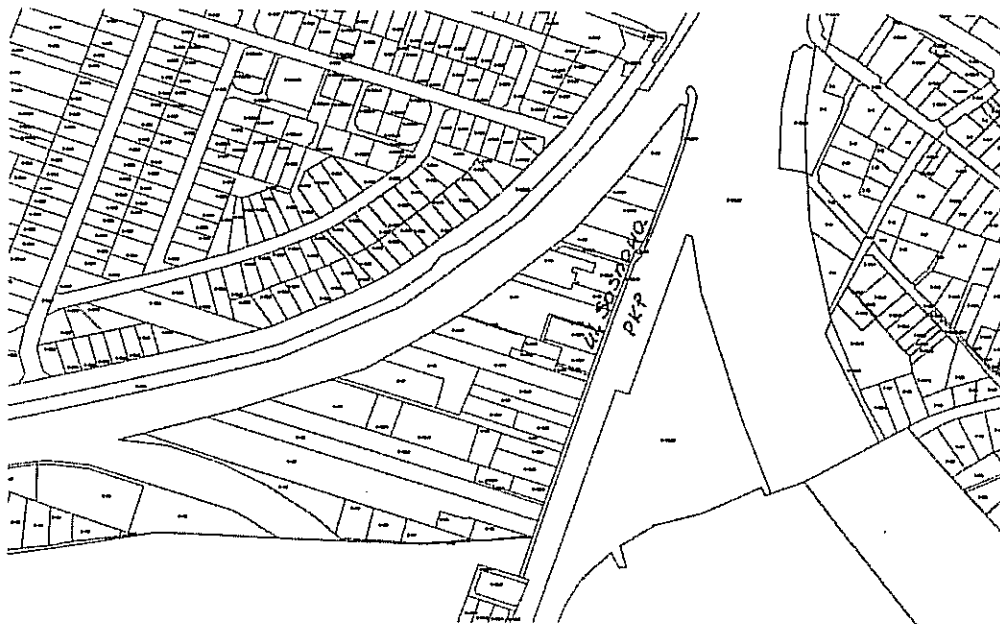
Załącznik Nr 11 do Uchwały Nr XXIV/85/2016
Rady Miejskiej w Koluszkach
z dnia 12 września 2016 r.

Przebieg drogi nr 106658E ul. Brzozowa w Koluszkach



Załącznik Nr 12 do Uchwały Nr XXIV/85/2016
Rady Miejskiej w Koluszkach
z dnia 12 września 2016 r.

Przebieg drogi nr 106722E ul. Sosnowa w Koluszkach



Załącznik Nr 13 do Uchwały Nr XXIV/85/2016
Rady Miejskiej w Koluszkach
z dnia 12 września 2016 r.

Przebieg drogi nr 106664E ul. Gagarina w Koluszkach



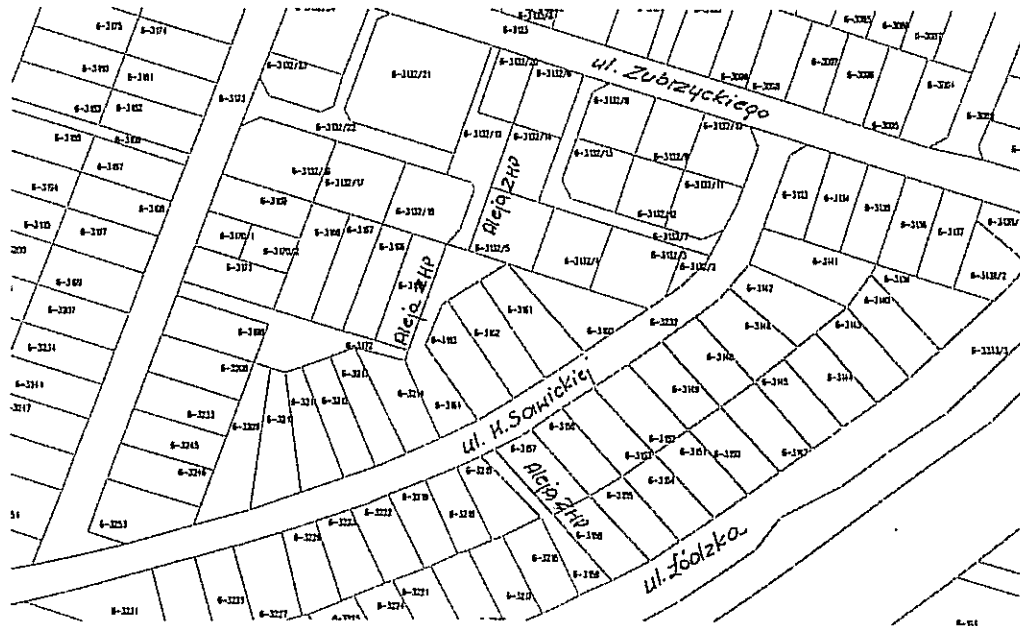
Załącznik Nr 14 do Uchwały Nr XXIV/85/2016
Rady Miejskiej w Koluszkach
z dnia 12 września 2016 r.

Przebieg drogi nr 106679E al. Komuny Paryskiej w Koluszkach



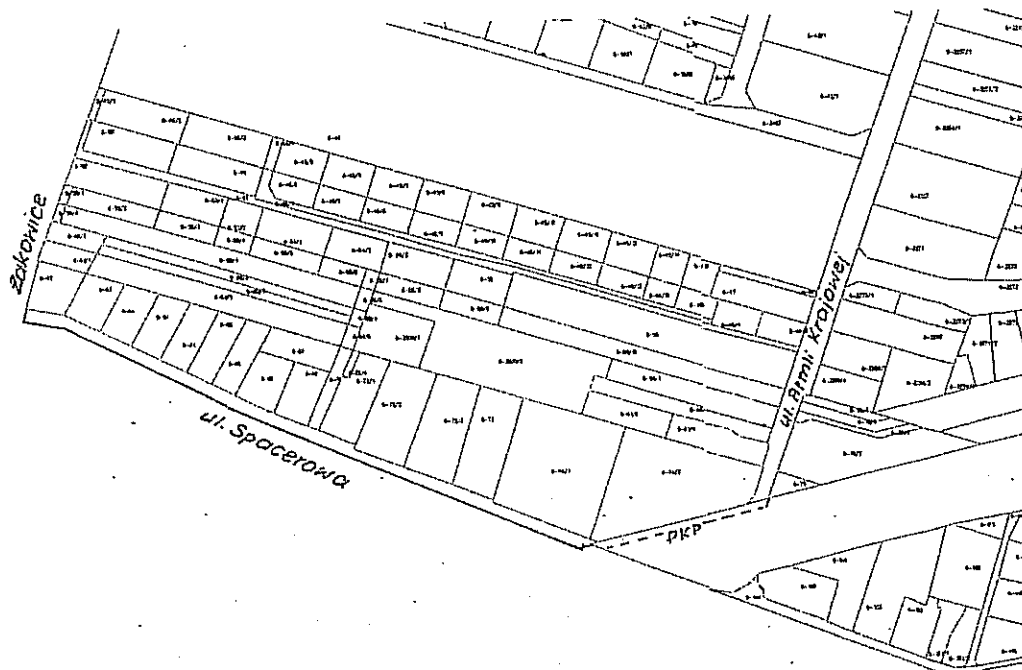
Załącznik Nr 15 do Uchwały Nr XXIV/85/2016
Rady Miejskiej w Koluszkach
z dnia 12 września 2016 r.

Przebieg drogi nr 106750E al. ZHP w Koluszkach



Załącznik Nr 17 do Uchwały Nr XXIV/85/2016
Rady Miejskiej w Koluszkach
z dnia 12 września 2016 r.

Przebieg drogi nr 106723E ul. Spacerowa w Koluszkach



Załącznik Nr 18 do Uchwały Nr XXIV/85/2016
Rady Miejskiej w Koluszkach
z dnia 12 września 2016 r.

Przebieg drogi nr 106686E ul. Krótka w Koluszkach



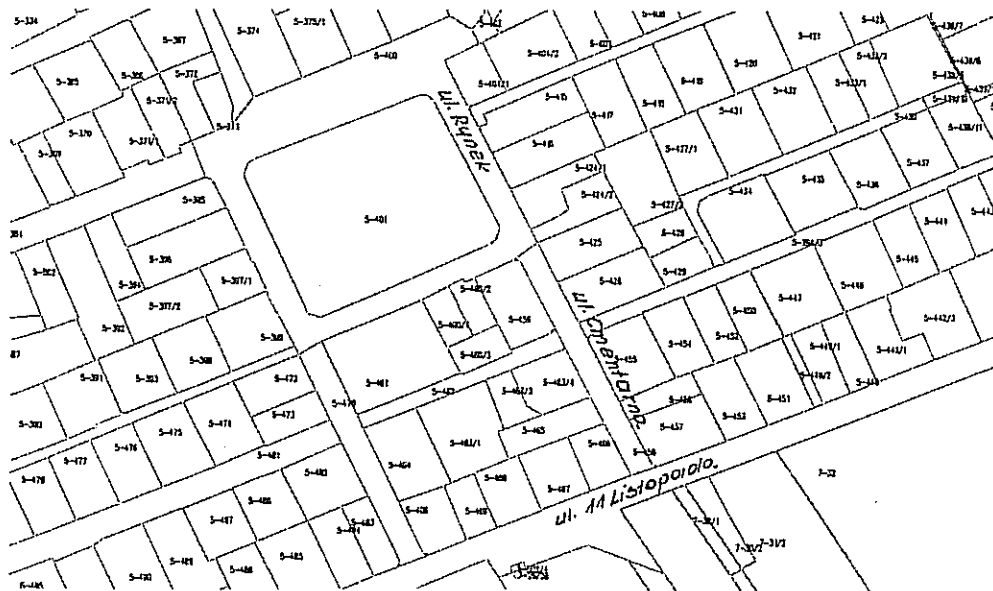
Załącznik Nr 19 do Uchwały Nr XXIV/85/2016
Rady Miejskiej w Koluszkach
z dnia 12 września 2016 r.

Przebieg drogi nr 106678E ul. Konopnickiej w Koluszkach



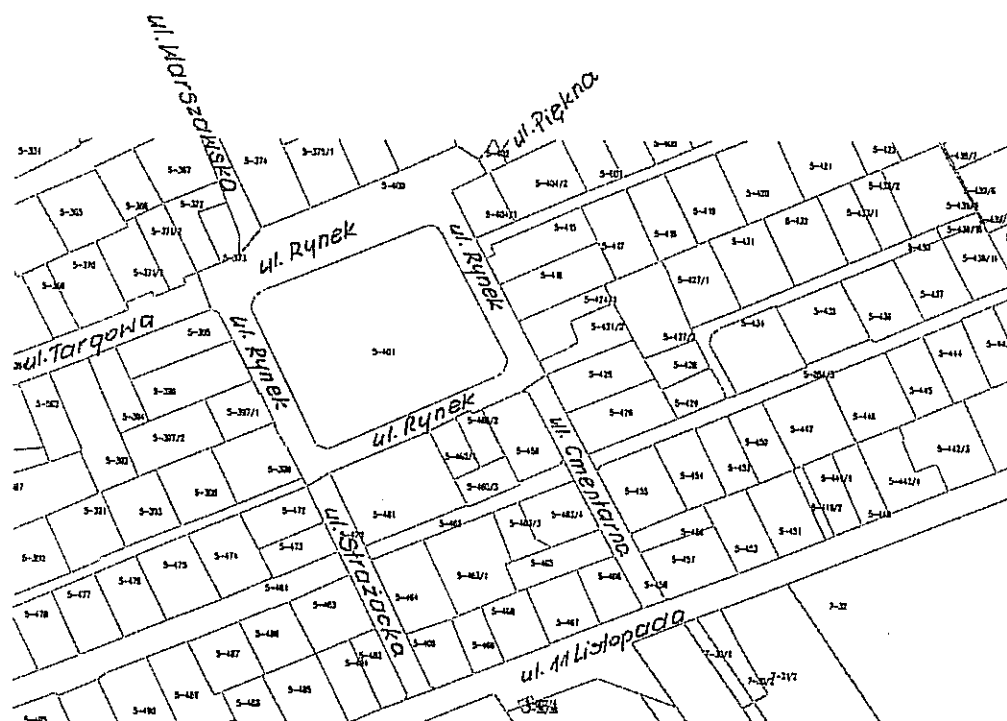
Załącznik Nr 20 do Uchwały Nr XXIV/85/2016
Rady Miejskiej w Koluszkach
z dnia 12 września 2016 r.

Przebieg drogi nr 106662E ul. Cmentarna w Koluszkach



Załącznik Nr 21 do Uchwały Nr XXIV/85/2016
Rady Miejskiej w Koluszkach
z dnia 12 września 2016 r.

Przebieg drogi nr 106662E ul. Rynek w Koluszkach



Załącznik Nr 22 do Uchwały Nr XXIV/85/2016
Rady Miejskiej w Koluszkach
z dnia 12 września 2016 r.

Przebieg drogi nr 106729E ul. Strażacka w Koluszkach



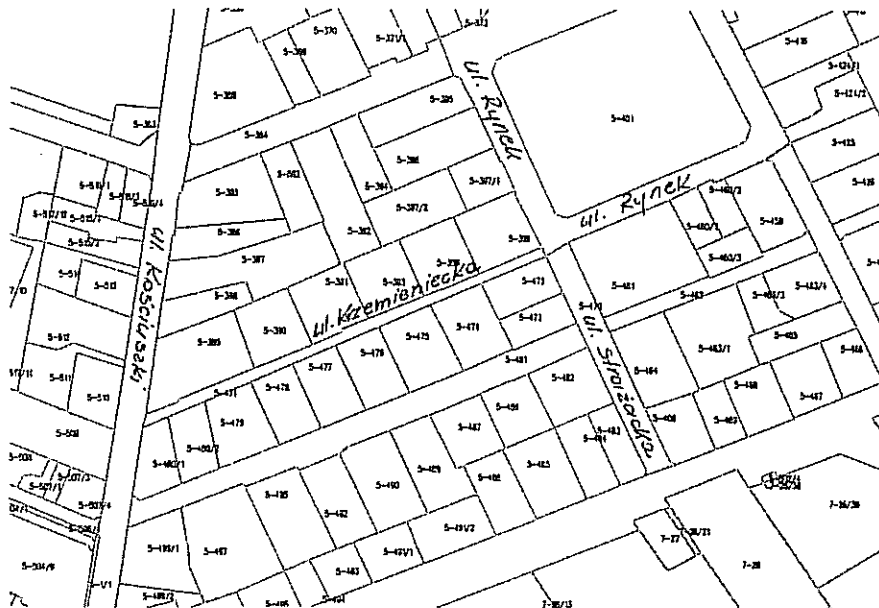
Załącznik Nr 23 do Uchwały Nr XXIV/85/2016
Rady Miejskiej w Koluszkach
z dnia 12 września 2016 r.

Przebieg drogi nr 106744E ul. Wołyńska w Koluszkach



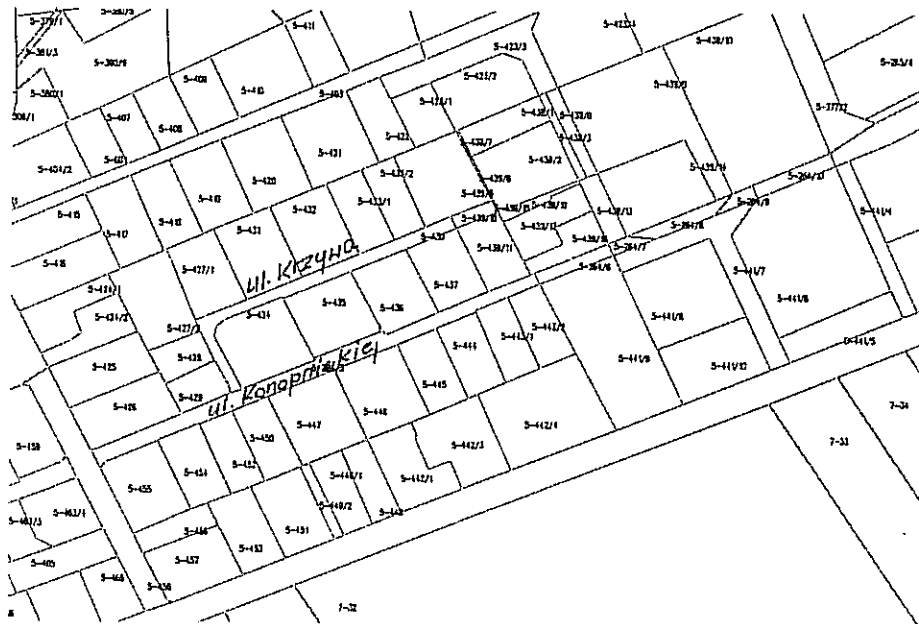
Załącznik Nr 24 do Uchwały Nr XXIV/85/2016
Rady Miejskiej w Koluszkach
z dnia 12 września 2016 r.

Przebieg drogi nr 106687E ul. Krzemieniecka w Koluszkach



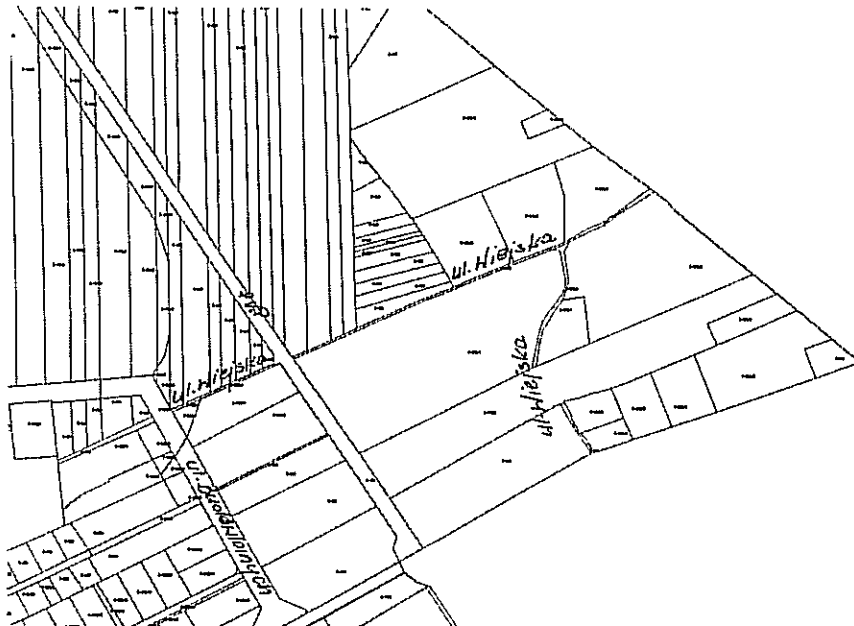
Załącznik Nr 25 do Uchwały Nr XXIV/85/2016
Rady Miejskiej w Koluszkach
z dnia 12 września 2016 r.

Przebieg drogi nr 106688E ul. Krzywa w Koluszkach



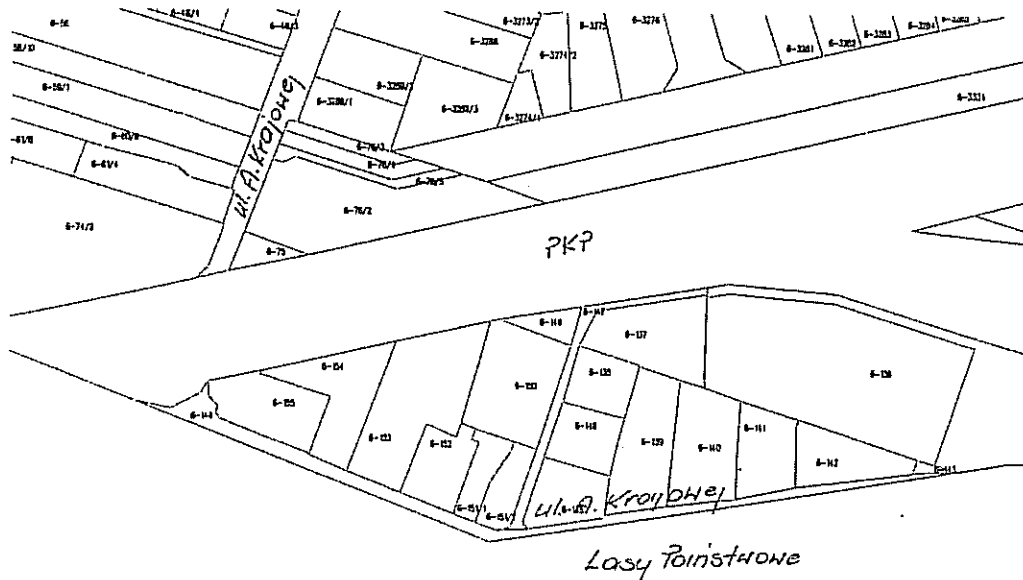
Załącznik Nr 26 do Uchwały Nr XXIV/85/2016
Rady Miejskiej w Koluszkach
z dnia 12 września 2016 r.

Przebieg drogi nr 106738E ul. Wiejska w Koluszkach



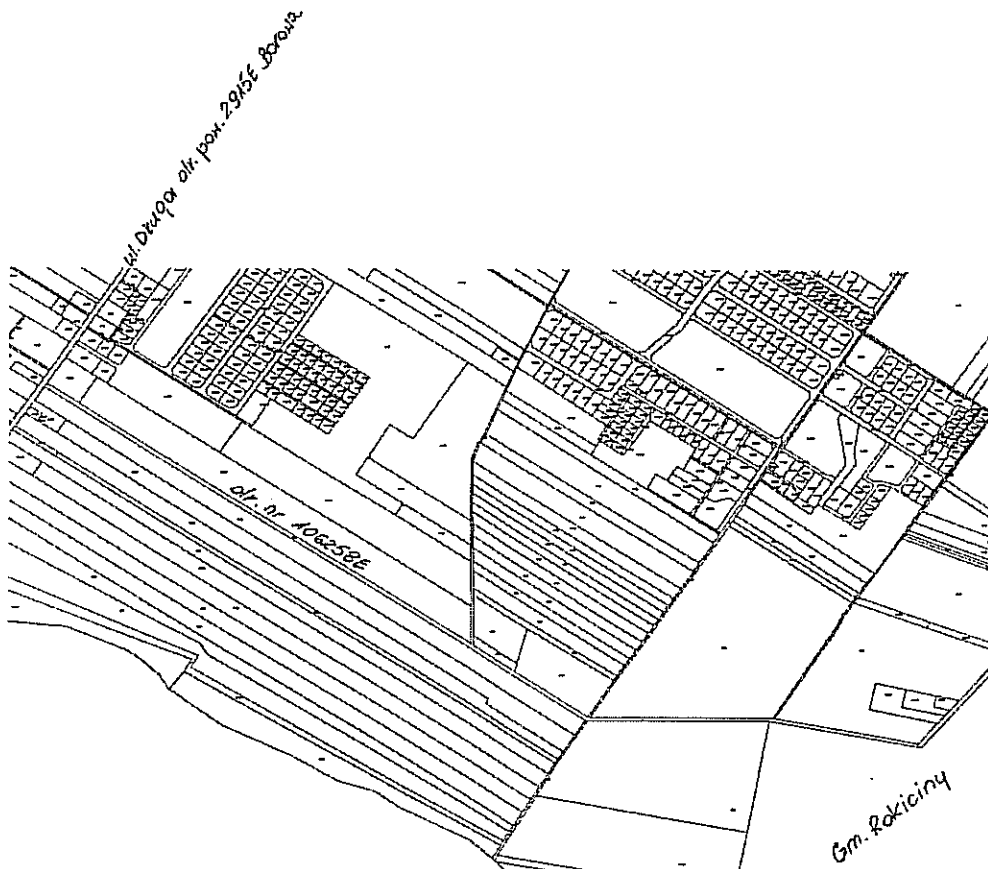
Załącznik Nr 27 do Uchwały Nr XXIV/85/2016
Rady Miejskiej w Koluszkach
z dnia 12 września 2016 r.

Przebieg drogi nr 106654E ul. Armii Krajowej w Koluszkach



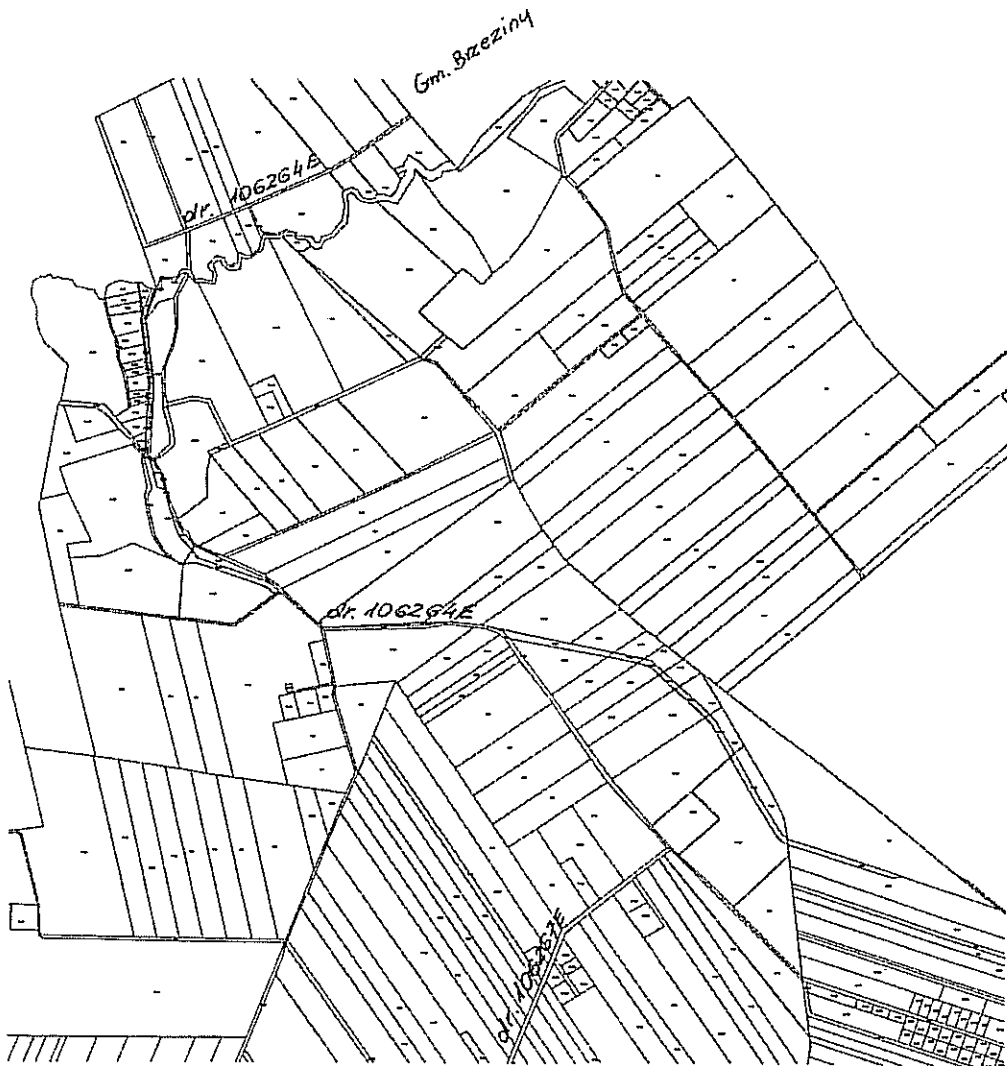
Załącznik Nr 28 do Uchwały Nr XXIV/85/2016
Rady Miejskiej w Koluszkach
z dnia 12 września 2016 r.

Przebieg drogi nr 106258E w Borowej



Załącznik Nr 29 do Uchwały Nr XXIV/85/2016
Rady Miejskiej w Koluszkach
z dnia 12 września 2016 r.

Przebieg drogi nr106264E w Przanowicach



Załącznik Nr 30 do Uchwały Nr XXIV/85/2016
Rady Miejskiej w Koluszkach
z dnia 12 września 2016 r.

Przebieg drogi nr 106253E

