

ZARZĄDZENIE NR 244/2018
BURMISTRZA KOLUSZEK

z dnia 20.11 2018 r.

zmieniające zarządzenie nr 226/2018 z dnia 22 października 2018 r. w sprawie zmian w Gminnej Ewidencji Zabytków Gminy Koluszki

Na podstawie art. 30 ust. 1 ustawy z dnia 8 marca 1990 r. o samorządzie gminnym (t.j. Dz. U z 2018 r. poz. 994 ze zm.) i art. 22 ust. 4 ustawy z dnia 23 lipca 2003 r. o ochronie zabytków i opiece nad zabytkami (t.j. Dz. U. z 2018 r. poz. 2067) oraz rozporządzenia Ministra Kultury i Dziedzictwa Narodowego z dnia 28 maja 2011 r. w sprawie prowadzenia rejestru zabytków oraz krajowego wykazu zabytków skradzionych lub wywiezionych za granicę niezgodnie z prawem (Dz. U. z 2011 r. Nr 113, poz. 661), **zarządzam co następuje:**

§ 1. W zarządzeniu Nr 226/2018 z dnia 22 października w sprawie zmian w Gminnej Ewidencji Zabytków Gminy Koluszki wprowadza się następujące zmiany zgodnie z załącznikami nr 1-6:


- 1) w § 1. pkt. 1 lit. b otrzymuje nowe, następujące brzmienie:
dodaje się po własności wiersz o treści "Gmina Koluszki - władanie samoistne";
- 2) w § 1. pkt 2 lit. b otrzymuje nowe, następujące brzmienie:
dodaje się po własności wiersz o treści "Gmina Koluszki - władanie samoistne";
- 3) w § 1. pkt 3 lit. b otrzymuje nowe, następujące brzmienie:
dodaje się po własności wiersz o treści: "Gmina Koluszki - władanie samoistne";
- 4) w § 1. pkt 4 lit. b otrzymuje nowe, następujące brzmienie:
dodaje się po własności wiersz o treści: "Gmina Koluszki - władanie samoistne";
- 5) w § 1. pkt 5 lit. b otrzymuje nowe, następujące brzmienie:
dodaje się po własności wiersz o treści: "Gmina Koluszki - władanie samoistne";
- 6) w § 1. pkt 6 lit. b otrzymuje nowe, następujące brzmienie:
dodaje się po własności wiersz o treści: "Gmina Koluszki - władanie samoistne".

§ 2. Zarządzenie wchodzi w życie z dniem podjęcia.

Burmistrz Koluszek



Waldemar Chalut

Załącznik Nr 1 do zarządzenia Nr.....
 Burmistrza Koluszek
 z dnia2018 r.
 42/1593

1. OBIEKT cmentarz ewangelicki		KARTA GMINNEJ EWIDENCJI ZABYTKÓW	
2. OBECNA FUNKCJA nieczynny	3. MATERIAŁ nie dotyczy	4. DATOWANIE 1 poł. XX w.	
17. STAN ZACHOWANIA bardzo zły		19. WPISUJĄCY DANE admin	
5. MIEJSCOWOŚĆ Borowa 6. GMINA Koluszki 7. POWIAT łódzki wschodni 8. WOJEWÓDZTWO łódzkie 9. KOD POCZTOWY 95-041 10. ADRES 11. LOKALIZACJA w kompleksie leśnym w pobliżu budynku OSP 12. LOKALIZACJA ARCHEOLOGICZNA Nr obszaru AZP Nr stanowiska na obszarze AZP Nr stanowiska w miejscowości 13. NUMER EWIDENCYJNY DZIAŁKI 64 obr. 1 14. WŁASNOŚĆ Gmina Koluszki – władanie samolne 15. RODZAJ UŻYTKOWANIA kultowe 16. INFORMACJA O OCHRONIE Nr i data wpisu do rejestru zabytków Zapis w planie zagospodarowania przestrzennego Uchw. nr XLII/16/98 z dn. 05.03.1998 r. Inne 18. RODZAJE ZAGROZEŃ brak użytkowania głęboka orka zagrożenia inwestycyjne względem obiektu zagrożenia inwestycyjne w otoczeniu obiektu			

22. Uwagi
Cmentarz od dawna nie jest użytkowany. Zachowały się cztery kamienne nagrobki z inskrypcjami





Załącznik Nr 2 do zarządzenia Nr.....
 Burmistrza Koluszek
 z dnia2018 r.

1. OBIEKT cmentarz ewangelicki		KARTA GMINNEJ EWIDENCJI ZABYTKÓW		46/1593
2. OBECNA FUNKCJA nieczynny		3. MATERIAŁ nie dotyczy	4. DATOWANIE 1 poł. XX w.	5. MIEJSCOWOŚĆ Erazmów
		6. GMINA Koluszek		
		7. POWIAT łódzki wschodni		
		8. WOJEWÓDZTWO łódzkie		
		9. KOD POCZTOWY 95-040		
		10. ADRES		
		11. LOKALIZACJA przy głównej drodze		
		12. LOKALIZACJA ARCHEOLOGICZNA Nr obszaru AZP Nr stanowiska na obszarze AZP Nr stanowiska w miejscowości		
		13. NUMER EWIDENCYJNY DZIAŁKI 150		
		14. WŁASNOŚĆ Gmina Koluszek – władanie samoladne		
		15. RODZAJ UŻYTKOWANIA kultowe		
16. INFORMACJA O OCHRONIE Nr i data wpisu do rejestru zabytków				
Zapis w planie zagospodarowania przestrzennego				
Inne				
18. RODZAJE ZAGROZEŃ brak użytkowania brak bieżącego remontu/pielęgnacji niewłaściwe użytkowanie				
17. STAN ZACHOWANIA bardzo zły	19. WPISUJĄCY DANE admin	20. DATA WYKONANIA EWIDENCJI 2007-06-25		

22. Uwagi

Commentariz od dawna ni: jest uzytkowany i nie jest dostepny ze wzgledu na duze zagaszczenie roslinnošci samosiewnej.


Załącznik Nr 3 do zarządzenia Nr.....
 Burmistrza Koluszek
 z dnia2018 r.

1. OBIEKT cmentarz ewangelicki		KARTA GMINNEJ EWIDENCJI ZABYTEKÓW	
		5. MIEJSCOWOŚĆ	36/1593 Słotwiny
2. OBECNA FUNKCJA brak - nieczynny	3. MATERIAŁ nie dotyczy	6. GMINA	Koluski
4. DATOWANIE pocz. XX w.		7. POWIAT	Łódzki wschodni
		8. WOJEWÓDZTWO	Łódzkie
		9. KOD POCZTOWY	95-040
		10. ADRES	
		11. LOKALIZACJA ulicy Długiej	na polu na wy. ości środkowego odcinka
		12. LOKALIZACJA ARCHEOLOGICZNA Nr obszaru AZP Nr stanowiska na obszarze AZP Nr stanowiska w miejscowości	
		13. NUMER EWIDENCYJNY DZIAŁKI	75
		14. WŁASNOŚĆ	Gmina Koluski – władanie samodzielne
		15. RODZAJ UŻYTKOWANIA	kulturowi
		16. INFORMACJA O OCHRONIE Nr i data wpisu do rejestru zabytków	
		Zapis w planie zagospodarowania przest. zennego	
		Inne	
		18. RODZAJE ZAGROZEŃ brak użytkowania brak bieżącego remontu/pielęgnacji zagrożenia inwestycyjne w otoczeniu cmentarza zagrożenia inwestycyjne względem obiektu	
17. STAN ZACHOWANIA bardzo zły	19. WPISUJĄCY DANE admin	20. DATA WYKONANIA EWIDENCJI 2007-06-25	

22. Uwagi


Cmentarz od dawna nie jest użytkowany. Teren pozostaje niezabezpieczony.

Załącznik Nr 4 do zarządzenia Nr.....
 Burmistrza Koluszek
 z dnia2018 r.

KARTA GMINNEJ EWIDENCJI ZABYTKÓW		52/1593
5. MIEJSCOWOŚĆ		Przanowice
1. OBIEKT cmentarz ewangelicki	6. GMINA Koluszki	
2. OBECNA FUNKCJA nieczynny	3. MATERIAŁ nie dotyczy	7. POWIAT Łódzki wschodni
		8. WOJEWÓDZTWO Łódzkie
4. DATOWANIE 1 pot. XX w.		9. KOD POCZTOWY 95-040
		10. ADRES
		11. LOKALIZACJA
		12. LOKALIZACJA ARCHEOLOGICZNA Nr obszaru AZP Nr stanowiska na obszarze AZP Nr stanowiska w miejscowości
13. NUMER EWIDENCYJNY DZIAŁKI		137
14. WŁASNOŚĆ		Gmina Koluszki - władanie samoistne
15. RODZAJ UŻYTKOWANIA		nieużytkowane
16. INFORMACJA O OCHRONIE		Nr i data wpisu do rejestru zabytków
Zapis w planie zagospodarowania przestrzennego		
Inne		
18. RODZAJE ZAGROZEŃ		brak zagrożenia brak bieżącego remontu/ pielęgnacji zagrożenia inwestycyjne względem obiektu
17. STAN ZACHOWANIA nie istnieje	19. WPISUJĄCY DANE admin	20. DATA WYKONANIA EWIDENCJI 2007-06-26

22. Uwagi

W bezpośrednim sąsiedztwie i częściowo na terenie cmentarza urządzono nielegalne wysypisko śmieci.







Załącznik Nr 5 do zarządzenia Nr
 Burmistrza Koluszek
 z dnia2018 r.

1. OBIEKT cmentarz ewangelicki		KARTA GMINNEJ EWIDENCJI ZABYTKÓW		55/1593
2. OBECNA FUNKCJA nieczynny		3. MATERIAŁ nie dotyczy		5. MIEJSCOWOŚĆ Zakowice
4. DATOWANIE pocz. XX w.		6. GMINA Koluszki		7. POWIAT Łódzki wschodni
8. WOJEWÓDZTWO Łódzkie		9. KOD POCZTOWY 95-040		10. ADRES
11. LOKALIZACJA		12. LOKALIZACJA ARCHEOLOGICZNA Nr obszaru AZP Nr stanowiska na obszarze AZP Nr stanowiska w miejscowości		13. NUMER EWIDENCYJNY DZIAŁKI :18
14. WŁASNOŚĆ Gmina Koluszki – władanie samoladne		15. RODZAJ UŻYTKOWANIA kulturalne		16. INFORMACJA O OCHRONIE Nr i data wpisu do rejestru zabytków
Zapisać w planie zagospodarowania przestrzennego		18. RODZAJE ZAGROZEŃ brak bieżącego remontu/pielęgnowania brak użytkowania zagrożenia inwestycyjne względem obiektu		Inne
17. STAN ZACHOWANIA zaniedbany	19. WPISUJĄCY DANE admin	20. DATA WYKONANIA EWIDENCJI 2007-06-26		



22. Uwagi
Na terenie cmentarza zachowały się nieliczne fragmenty nagrobków.

Załącznik Nr 6 do zarządzenia Nr.....
 Burmistrza Koluszek
 z dnia2018 r.

OBIEKT cmentarz ewangelicki		KARTA GMINNEJ EWIDENCJI ZABYTKÓW		48/1593 Felicjanów
1. OBECNA FUNKCJA nieczynny		2. MATERIAŁ nie dotyczy	3. DATOWANIE XIX w.	5. MIEJSCOWOŚĆ
				6. GMINA Koluszek
				7. POWIAT Łódzki wschodni
				8. WOJEWÓDZTWO Łódzkie
				9. KOD POCZTOWY 95-040
				10. ADRES
				11. LOKALIZACJA w centrum wsi, w niewielkim łasku za zabudowaniami usługowymi
				12. LOKALIZACJA ARCHEOLOGICZNA Nr obszaru AZP Nr stanowiska na ojszarze AZP Nr stanowiska w miejscowości
				13. NUMER EWIDENCYJNY DZIAŁKI 1561202
				14. WŁASNOŚĆ samolstne Gmina Koluszek – władanie
				15. RODZAJ UŻYTKOWANIA kultowe
				16. INFORMACJA C OCHRONIE Nr i data wpisu do rejestru zabytków
				Zapis w planie zagospodarowania przestrzennego
				Inne
				18. RODZAJE ZAGROŻEN brak zużytkowania i brak bieżącego remontu/pielegnacji zagrożenia inwestycyjne względem obiektu
17. STAN ZACHOWANIA zły	19. WPISUJĄCY DANE admin	20. DATA WYKONANIA EWIDENCJI 2007-06-25		

22. Uwagi

Cmentarz od dawna nie jest użytkowany. Dostęp utrudnia duże zagęszczenie roślinności samosiewnej i sąsiadujący z cmentarzem zakład produkcyjny.

