

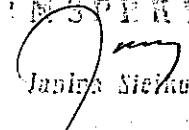
Koluszki dn. 15.04.2019 r.

RADA MIEJSKA
w Koluszkach
woj. łódzkie

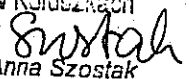
Radny Marcin Szadkowski

ORM. 0003.5.2019

W załączeniu przekazuję odpowiedź na złożoną przez Pana interpelację.

INSPIRATOR

Jolanta Siekowska

Z poważaniem:

Przewodnicząca Rady Miejskiej
w Koluszkach

Anna Szostak

K**KOLUSZKI**
zawsze w centrumURZĄD MIEJSKI
w KOLUSZKACH
ul. 11 Listopada 65
95-040 Koluszki
- 22 -S
15. kw. 2019
ORM
15.04.2019

Koluszki, dnia 10.04.2019 r.

Urząd Miejski w Koluszkach KANCELARIA OGÓLNA wpłynęło dnia: GP.0003.4.2019 r. 2019-04-11 L. dz. Off. 227 / zal. podpis:

Pani Anna Szostak
Przewodnicząca Rady Miejskiej w Koluszkachdotyczy: interpelacji radnego Rady Miejskiej w Koluszkach

W odpowiedzi na złożoną do Przewodniczącej Rady Miejskiej w Koluszkach w dniu 25.03.2019 r. (data przekazania do Burmistrza Koluszek w dniu 28.03.2019 r. znak: ORM.0003.5.2019) interpelację radnego Marcina Szadkowskiego dotyczącą udostępnienia złożonych wniosków do projektu planu zagospodarowania przestrzennego oraz prognozy oddziaływania na środowisko dla północno – wschodniej części Gminy Koluszki, informuję co następuje:

- przekazuję kserokopie wniosków, które wpłynęły do Urzędu Miejskiego w Koluszkach w związku z ogłoszeniem i obwieszczeniem o przystąpieniu do opracowania mpzp dla północno – wschodniej części obszaru gminy Koluszki;
- odnośnie udostępnienia projektu przedmiotowego planu ponownie informuję, iż do czasu podjęcia ostatecznych rozwiązań projektowych przez Burmistrza i przekazania projektu planu do opinii i uzgodnień materiał otrzymany od wykonawcy projektu planu stanowi opracowanie autorskie i nie podlega rozpowszechnianiu. Urzędową kopią dokumentu stanie się po skierowaniu projektu planu do właściwych organów w celu uzyskania opinii i uzgodnień.

A/a

z up. BURMISTRZA

mgr inż. Krystyna Lewandowska
ZASTĘPCA BURMISTRZA

Urząd Miejski w Koluszkach

ul. 11 Listopada 65
95-040 Koluszki
um@koluszki.pl
www.koluszki.pltel.: 44 725 67 00, 10
fax: 44 714 58 15
NIP- 728 - 24 - 71 - 753
REGON - 590648362

Urząd Miejski w Koluszkach
KANCELARIA OGÓLNA
Wzrost dnia 1.1.2017.
L. dz. 20354 z 2017 r.
podpis ...

GK
13.12 RP

Koluszki dn. 08.12.2017 r.

GP
14.12.2017

Burmistrz Koluszek

ul. 11 Listopada 65

95 - 040 Koluszki

W związku z Uchwałą Rady Miejskiej w Koluszkach w sprawie przystąpienia do sporządzenia miejscowego planu zagospodarowania przestrzennego dla północno-wschodniej części obszaru gminy Koluszki wnoszę o:

- ujęcie mojej nieruchomości położonej w obrębie Wierzchy, składającej się z działek oznaczonych numerami 17 i 18, w powyższym opracowaniu jako teren zabudowy mieszkaniowej jednorodzinnej.
- jednocześnie informuję, iż wnioskowany teren ma dostęp do gminnej drogi, w której usytuowana jest sieć instalacji wodociągowej i elektrycznej, graniczy bezpośrednio z gruntami zabudowanymi budynkami mieszkalnymi - /działka nr 15/.

Proszę o pozytywne rozpatrzenie mojej prośby.

Wojciech
Szymon

Koluszki 20.12.2017

Urząd Miejski w Koluszkach
KANCELARIA OGÓLNA
Wpłynęło dnia 20.12.2017
L. dz. Koluszki
podpis *M. Wabow*

GK
21.12 *[signature]*

GP
21.12 *[signature]*

Burmistrz Miasta i Gminy Koluszki
ul.11 Listopada 65
95-040 Koluszki

W związku z Uchwałą Rady Miejskiej w Koluszkach w sprawie przystąpienia do sporządzenia miejscowego planu zagospodarowania przestrzennego północno-wschodniej części obrębu gminy Koluszki wnoszę o ujęcie mojej nieruchomości położonej w obrębie 0021 STEFANÓW, działka nr 400, w powyższym opracowaniu jako teren zabudowy mieszkaniowej jednorodzinnej.

Pragnę poinformować, iż wnioskowany teren ma dostęp do drogi gminnej, w której znajduje się sieć instalacji wodociągowej i elektrycznej, w/w tereni graniczy bezpośrednio z gruntami zabudowanymi budynkami mieszkalnymi.


Proszę pozytywne rozpatrzenie mojej prośby.

[signature] *[signature]*

Przanowice, 17.01.2018 r.

GK
20.01

20.01 Prunty



Burmistrz Koluszek

95-040 Koluszki, ul. 11 Listopada 65

W związku z pismem z dnia 27.11.2017 r znak GP.6722.4.3.2017 w sprawie przystąpienia do sporządzenia miejscowego planu zagospodarowania przestrzennego dla północno – wschodniej części obszaru gminy Koluszki uprzejmię proszę o uwzględnienie w tym planie udokumentowanych i eksploatowanych w ramach prowadzonej przeze mnie działalności gospodarczej złóż kruszywa naturalnego DŁUGIE i DŁUGIE II.

Poniżej podaję podstawowe informacje dotyczące obu złóż.

Odnosnie złóża DŁUGIE:

1. Złoże udokumentowane jest na stanowiących moją własność działkach nr 293 i 264 w obr. ewidencyjnym Długie w gm. Koluszki.
2. Dodatek nr 1 do dokumentacji geologicznej zatwierdzony został decyzją Starosty Łódzkiego Wschodniego z dnia 27 lutego 2015 r, znak: RGRiOŚ.6528.2.5.2015.II.
3. W ramach przygotowania wniosku o zmianę koncesji na wydobywanie kopaliny ze złóża w granicach obszaru górniczego „Długie – 1” Przedsiębiorca uzyskał decyzję nr 7/2015 Burmistrza Koluszek o środowiskowych uwarunkowaniach przedsięwzięcia. Decyzja określa warunki prowadzenia eksploatacji z warstwy suchej i zawodnionej, w ramach przedsięwzięcia przewiduje również możliwość prowadzenia odzysku odpadów w procesie R5 do likwidacji wyrobiska po zakończonej eksploatacji i przygotowania go do rekultywacji w kierunku rolnym.
4. Przedsiębiorca posiada decyzję Starosty Łódzkiego Wschodniego z dnia 8 stycznia 2015 r. znak: RGRiOŚ.6522.9.2015.2016.II w sprawie udzielenia koncesji na wydobywanie kopaliny ze złóża DŁUGIE, którego granice i zasoby ustalone zostały dodatkiem nr 1 do dokumentacji geologicznej. Koncesją wyznaczono obszar górniczy „Długie – 1” o pow. 18-260 m² i teren górniczy o pow. 21 535 m². Granice OG pokrywają się z granicami udokumentowanego złóża, granice TG są zgodne z

granicami własności. Koncesja upoważnia do prowadzenia robót górniczych w zasięgu udokumentowanego złoza i określa warunki działalności koncesyjnej.

5. Eksploatacja złoza prowadzona jest na podstawie projektu, technicznego eksploatacji zatwierdzonego przez kierownika ruchu zakładu górniczego. Projekt ten uwzględnia warunki określone decyzją koncesyjną oraz decyzją środowiskową.
6. Przedsiębiorca posiada decyzję Starosty Łódzkiego Wschodniego z dnia 14 lutego 2012 r. znak: RGRiOŚ.6122.3.2011.2012.IL określającą rolny kierunek rekultywacji dla terenu po zakończonej działalności o pow. 2,15 ha, tożsamej z powierzchnią terenu górniczego. Stosownie do warunków określonych tą decyzją Przedsiębiorca sporządził dokumentację rekultywacji, zakłada ona odtworzenie pierwotnej powierzchni terenu przy użyciu odpadów przyjmowanych z zewnątrz, a w przypadku braku odpowiedniej ilości odpadów wypłylenie wyrobiska i na takiej powierzchni przeprowadzenie rekultywacji rolnej. Starostwo akceptowało przedłożoną dokumentację rekultywacji poprzez nie wniesienie do niej zastrzeżeń (pismo z dnia 11 stycznia 2017 r. znak: RGRiOŚ.6122.18.2016.2017.IL).
7. Na przyjmowanie odpadów do likwidacji wyrobiska Przedsiębiorca posiada decyzję Marszałka Województwa Łódzkiego z dnia 2 grudnia 2016 r. znak: RSVI.7244.25.2016.IW zezwalającą na przetwarzanie i odzysk odpadów w procesie R5.

Odnosnie złoza DŁUGIE II:

1. Złoże udokumentowane jest na stanowiących moją własność działkach nr 267/2, 268 i 269 w obr. ewidencyjnym Długie w gm. Koluszki.
2. Dokumentacja geologiczna została zatwierdzona decyzją Marszałka Województwa Łódzkiego z dnia 5 listopada 2012 r. znak: ROV.7427.2.129.2012.KK.
3. W ramach przygotowania wniosku o koncesję na wydobywanie kopaliny ze złoza w granicach obszaru górniczego „Długie II” Przedsiębiorca uzyskał decyzję nr 8/2015 Burmistrza Koluszek o środowiskowych uwarunkowaniach przedsięwzięcia (decyzja z dnia 24.09.2015 r. znak: GOS.6220.8.2015). Decyzja określa warunki prowadzenia eksploatacji z warstwy suchej i zawodnionej, w ramach przedsięwzięcia przewiduje również możliwość prowadzenia odzysku odpadów w procesie R5 do likwidacji wyrobiska po zakończonej eksploatacji. Decyzją zaakceptowano możliwość poddawania niewielkiej ilości kopaliny przesiewowi na sucho na urządzeniu mobilnym, w końcowej fazie działalności możliwy będzie przesiew na mokro z wykorzystaniem wody pochodzącej z wyrobiska. Uwzględniono również możliwość wykorzystania

przenośnej suszarni do produkcji niewielkiej ilości piasku suszonego. Zasilanie suszarni oraz pompy do poboru wody z wyrobiska zapewnione będzie z agregatu prądotwórczego.

4. Przedsiębiorca posiada decyzję Marszałka Województwa Łódzkiego z dnia 8 lutego 2016 r. znak: RSV.7422.6.2016.KK w sprawie udzielenia koncesji na wydobywanie kopaliny ze złoża DŁUGIE II, którego granice i zasoby ustalone zostały dokumentacją geologiczną. Koncesją wyznaczono obszar górnicy „Długie II” o pow. 30 621 m² i teren górnicy o pow. 32 613 m². Granice OG pokrywają się z granicami udokumentowanego złoża, granice TG są w przybliżeniu zgodne z granicami własności.
5. Załącznikiem do decyzji koncesyjnej jest projekt zagospodarowania złoża, określający sposób udostępnienia i eksploatacji złoża. Projekt uwzględnia warunki wcześniej wydanej decyzji środowiskowej.
6. Ruch zakładu górnicy prowadzony jest na podstawie planu ruchu sporządzonego z uwzględnieniem warunków koncesji i decyzji środowiskowej. Plan został zatwierdzony przez Dyrektora Okręgowego Urzędu Górniczego w Kielcach po uprzednim uzyskaniu opinii Burmistrza Koluszek. Do Urzędu Miejskiego w Koluszkach z wnioskiem o wydanie opinii przekazano 1 egzemplarz planu ruchu. .

W związku ze sporządzaniem miejscowego planu zagospodarowania przestrzennego dla części terenu gminy Koluszki, w obrębie której znajdują się oba należące do mnie złoża proszę uprzejmie o uwzględnienie w powstającym dokumencie powyższych informacji. Wnoszę, aby stosownie do już wydanych w tej sprawie decyzji plan zapewniał i określał:

- możliwość wykonywania przez przedsiębiorcę uprawnień wynikających z koncesji na wydobywanie kopaliny z obu złóż oraz z dokumentacji i decyzji poprzedzających wydanie koncesji.
- warunki zachowania bezpieczeństwa powszechnego,
- wymogi ochrony środowiska, w tym ochrony złoża i obiektów budowlanych,
- sposoby zagospodarowania terenów lub obiektów podlegających ochronie oraz narażonych na niebezpieczeństwo powodzi lub osuwania się mas skalnych,
- warunki zagospodarowania terenów górniczych oraz ograniczenia w ich użytkowaniu,
- działki nr 245/2, 246/2, 244, 243 i 242/2 położone w obrębie 4 – Długie, oraz działki nr 250/2 położonej w obrębie 23 – Turobowice z prawem dokumentowania na ich terenie złoża kruszywa naturalnego i eksploatacji tego złoża w przyszłości. .

W załączeniu przedkładam kopie wszystkich decyzji dla obu złóż, na które powołuję się w treści niniejszego pisma. Ponadto dołączam mapy:

- ewidencji gruntów w skali 1:5 000 z naniesionymi złożami DŁUGIE i DŁUGIE II,
- projektowanego obszaru i terenu górniczego „Długie – I” w skali 1:1 000,
- projektowanego obszaru i terenu górniczego „Długie II” w skali 1:1 000.

Mapy z granicami obszarów i terenów górnicznych stanowiły załączniki do wniosków o udzielenie koncesji na wydobywanie kopaliny ze złóż, zawierają one współrzędne punktów załamania granic OG i TG.

W odpowiedzi na pismo OUG z dnia 2 stycznia 2018 r. znak: KIE.5121.475.2017.RO kopię niniejszego wystąpienia kieruję do Dyrektora Okręgowego Urzędu Górniczego w Kielcach.

Dodatkowych informacji w tej sprawie udziela:

Agnieszka Paż – Kerner - Przedsiębiorca - 602 440 582

Maria Kałuziak - geolog - 606 226 000.

Otrzymują:

1 x Adresat + załączniki wymienione w tekście

1 x Okręgowy Urząd Górniczy w Kielcach

25-211 Kielce, ul. Wrzosowa 44

1 x a/a