

**UCHWAŁA NR XXVII/3/2017
RADY MIEJSKIEJ W KOLUSZKACH**

z dnia 3 stycznia 2017 r.

**w sprawie zatwierdzenia Planu Odnowy Miejscowości Galków Duży, Gmina Koluszki
na lata 2017-2023**

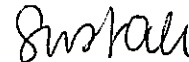
Na podstawie art. 18 ust. 2 pkt 6 ustawy z dnia 8 marca 1990 roku o samorządzie gminnym (t.j. Dz. U. z 2016 roku poz. 446, poz. 1579) w związku z § 10 ust. 2 pkt 2) lit. b Rozporządzenia Ministra Rolnictwa i Rozwoju Wsi z dnia 14 lutego 2008 roku w sprawie szczegółowych warunków i trybu przyznawania pomocy finansowej w ramach działania „Odnowa i rozwój wsi” objętego Programem Rozwoju Obszarów Wiejskich na lata 2007-2013 (Dz. U. z 2013 roku poz. 501; z 2014 roku poz. 665) Rada Miejska w Koluszkach uchwała, co następuje:

§ 1. Zatwierdza się Plan Odnowy Miejscowości Galków Duży, Gmina Koluszki na lata 2017-2023, stanowiący załącznik do niniejszej uchwały.

§ 2. Wykonanie uchwały powierza się Burmistrzowi Koluszek.

§ 3. Uchwała wchodzi w życie z dniem podjęcia.

Przewodnicząca Rady
Miejskiej w Koluszkach



Anna Szostak



Plan Odnowy Miejscowości Gałków Duży, gm. Koluszki


Załącznik do Uchwały Nr XXVII/3/2017

Rady Miejskiej w Koluszkach

z dnia 3 stycznia 2017 r.



Plan Odnowy Miejscowości Gałków Duży, Gmina Koluszki na lata 2017-2023



Koluszki 2016



Plan Odnowy Miejscowości Gałków Duży, gm. Koluszki

Spis treści

Wstęp.....	3
1. Charakterystyka miejscowości, w której będzie realizowana operacja.	4
1.1. Położenie geograficzne i przynależność administracyjna.	4
1.2. Powierzchnia i liczba ludności.	6
1.3. Historia miejscowości.	7
1.4. Przestrzenna struktura miejscowości.	8
2. Inwentaryzacja zasobów służących odnowie miejscowości.	9
2.1. Zasoby przyrodnicze.	9
2.2. Obiekty dziedzictwa kulturowego.	9
2.3. Obiekty i tereny.	11
2.4. Infrastruktura społeczna.	11
Muzeum im. Leokadii Marciniak	11
Biblioteka.	12
2.5. Infrastruktura techniczna.	14
2.5.1. Wodociągi, kanalizacja i gospodarka odpadami.	14
2.5.2. Infrastruktura gazociągowa.	14
2.5.3. Infrastruktura drogowa i dostępność komunikacyjna.	14
2.5.4. Infrastruktura telekomunikacyjna.	14
2.5.5. Sieć energetyczna.	15
2.5.6. Gospodarka i rolnictwo.	15
2.5.7. Kapitał społeczny i ludzki.	15
Ochotnicza Straż Pożarna w Gałkowie Dużym.	16
Ludowy Klub Sportowy „Gałkówek”.	17
Koło Emerytów, Rencistów i Inwalidów w Gałkowie Dużym.	17
Forum Gałkowskie.	18
Kółko Rolnicze.	18
Gałkowski Zespół Ludowy.	18
Teatr Dramatyczny.	18
Koło Gospodyń Wiejskich „ Gałkowiecianki”.	18
Zespół Śpiewaczy Gałkowiecianie.	19
3. Ocena mocnych i słabych stron miejscowości (Analiza SWOT).	20
4. Opis planowanych badań inwestycyjnych i przedsięwzięć aktywizujących społeczno lokalną.	21
5. Opis i charakterystyka obszaru o szczególnym znaczeniu dla zaspokojenia potrzeb.	26
Podsumowanie	27



Plan Odnowy Miejscowości Gałków Duży, gm. Koluszki

Wstęp

Plan Odnowy Miejscowości Gałków Duży, gm. Koluszki na lata 2017-2023 jest dokumentem, mającym stać się podstawą rozwoju wsi – diagnozującym jej aktualną sytuację oraz określającym cele i kierunki działania wraz z kluczowymi zadaniami zaplanowanymi do realizacji w najbliższych latach. Działania określone w przedmiotowym dokumencie wpłyną na rozwój tożsamości społeczności wiejskiej, zachowanie dziedzictwa kulturowego i specyfiki obszarów wiejskich a także wpłyną na wzrost atrakcyjności turystycznej i inwestycyjnej tych terenów.

Plan Odnowy Miejscowości Gałków Duży jest w dokumentem o charakterze strategicznym. Jego opracowanie jest niezbędne w perspektywie ubiegania się o wsparcie finansowe ze środków zewnętrznych pochodzących m. in. z Programu Rozwoju Obszarów Wiejskich na lata 2014-2020 oraz innych programów i funduszy. Niniejszy Plan jest spójny kierunkami rozwoju Gminy Koluszki i zawiera zbiór postulatów i wniosków zgłaszanych przez mieszkańców na zebraniach wiejskich.

Dokument ten został opracowany przy udziale mieszkańców Gałkowa Dużego w oparciu o Rozporządzenie Ministra Rolnictwa i Rozwoju Wsi z dnia 14 lutego 2008 roku w sprawie szczegółowych warunków i trybu przyznawania pomocy finansowej w ramach działania „Odnowa i rozwój wsi” objętego Programem Rozwoju Obszarów Wiejskich na lata 2007-2013 (Dz. U. z 2013 roku poz. 501 z późniejszymi zmianami). Plan polega akceptacji mieszkańców miejscowości wyrażonej uchwałą zebrania wiejskiego a następnie jest przyjmowany uchwałą właściwej Rady Gminy.

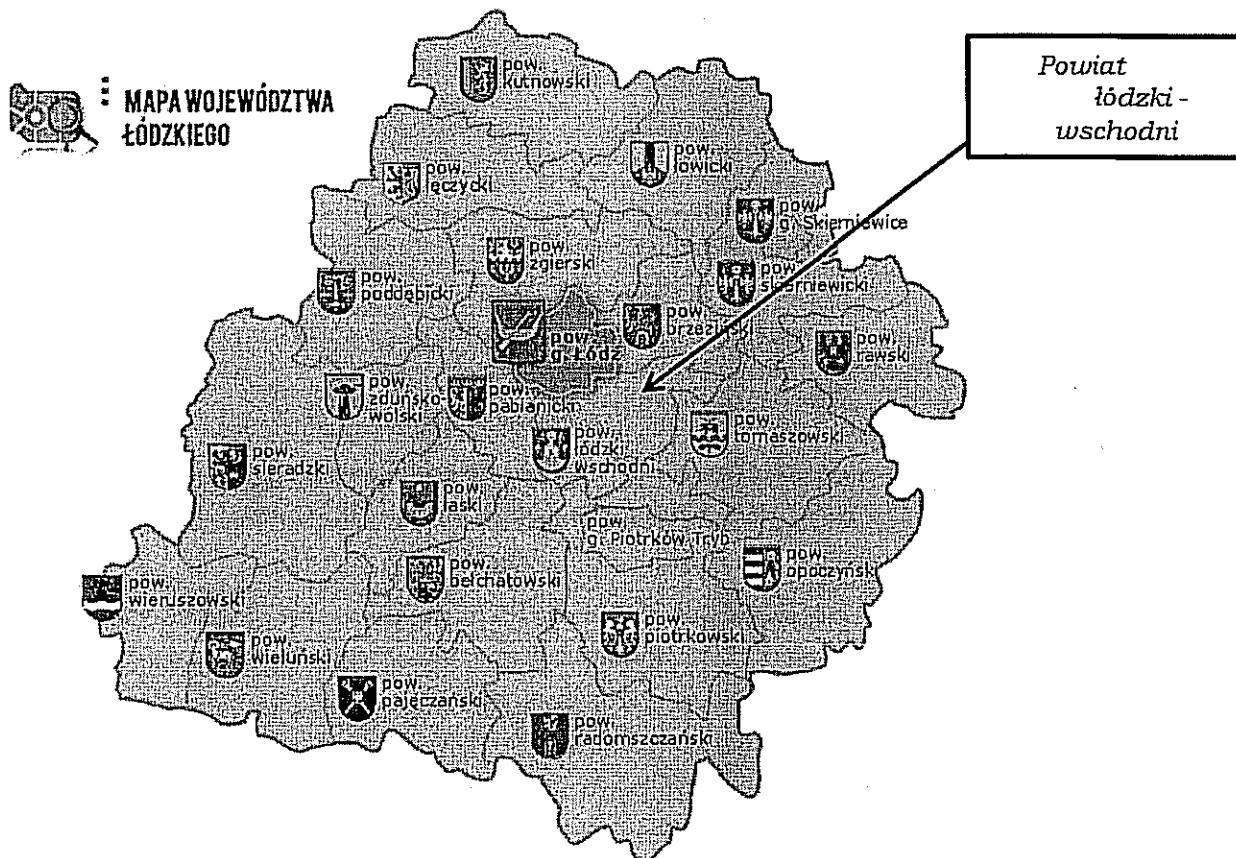


Plan Odnowy Miejscowości Gałków Duży, gm. Koluszki

1. Charakterystyka miejscowości, w której będzie realizowana operacja.

1.1. Położenie geograficzne i przynależność administracyjna.

Gałków Duży to miejscowość sołecka położona w centralnej Polsce w środkowej części województwa łódzkiego, powiecie łódzkim – wschodnim, gminie Koluszki.

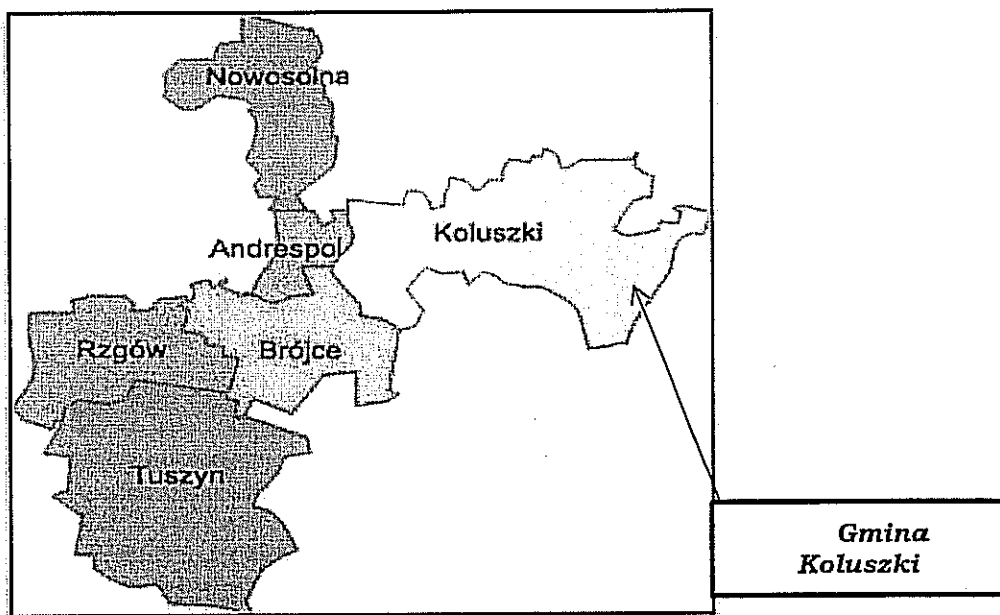


Województwo łódzkie – podział administracyjny.

Gałków Duży to miejscowość położona na skraju Mazowsza gdzie łączą się łagodne równiny Niziny Środkowopolskiej z falistymi wniesieniami Garbu Łódzkiego. Przez północną część sołectwa przepływa malowniczy, źródłowy odcinek rzeki Mrogi a duży obszar zachodniej części sołectwa pokryty jest lasami.

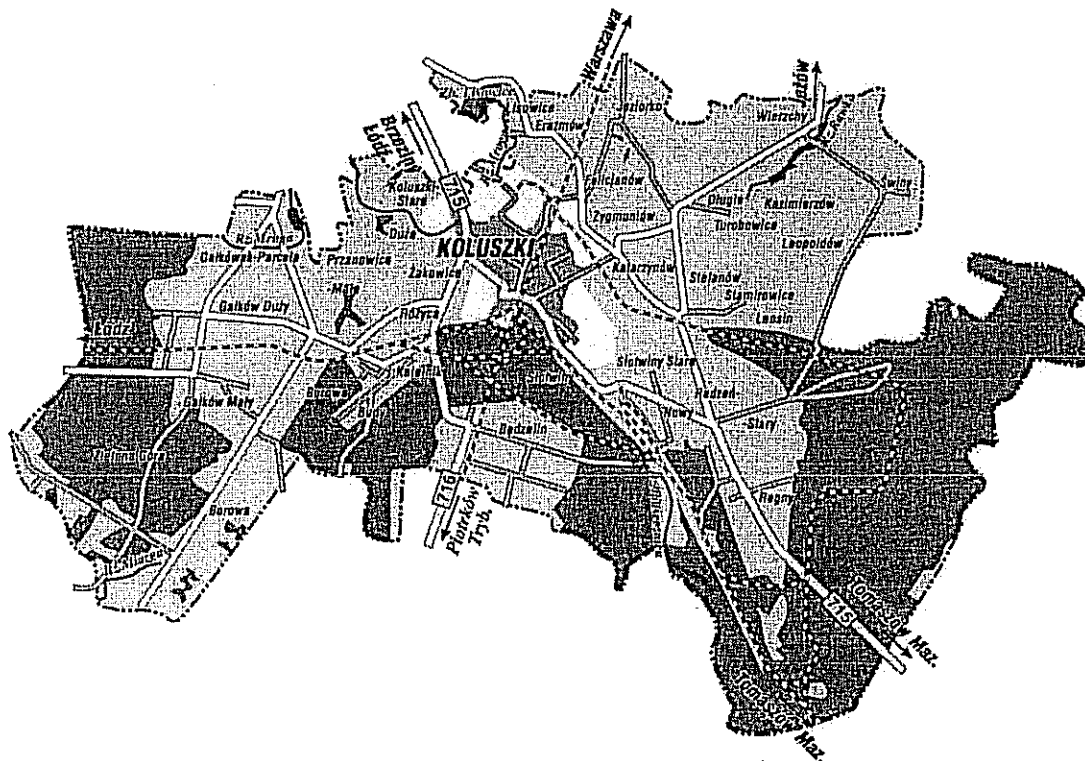


Plan Odnowy Miejscowości Gałków Duży, gm. Koluszki



Położenie Gminy Koluszki w powiecie łódzkim – wschodnim.

Miejscowość Gałków Duży zlokalizowana jest w zachodniej części gminy Koluszki w odległości 6 km od Koluszek i 20 km od Łodzi – siedziby władz województwa łódzkiego, tzw. „miasta wojewódzkiego”.



Lokalizacja Gałkowa Dużego na tle Gminy Koluszki.



Plan Odnowy Miejscowości Gałków Duży, gm. Koluszki

Gałków Duży położony jest na 19 ° 43' długości geograficznej wschodniej i 51 ° 44' szerokości geograficznej północnej i graniczy z miejscowościami tj. Gałkówek Parcela, Przanowice, Różyca, Borowa, Gałków Mały i Gałkówek Kolonia (gm. Brzeziny) oraz Janówka (gm. Andrespol).



Granice miejscowości Gałków Duży.

1.2. Powierzchnia i liczba ludności.

Gałków Duży to miejscowość zajmująca powierzchnię 923 ha i stanowi 5,90 % powierzchni całej Gminy Koluszki.

Według stanu na dzień 27 grudnia 2016 roku liczba mieszkańców wsi wynosi 864 osoby, co stanowi 3,68 % ogółu mieszkańców Gminy Koluszki.

Przedział wiekowy	Ilość osób		Udział
	Kobiety	Mężczyźni	
0 – 6 lat	29	27	6,48 %
7 – 15 lat	33	32	7,52 %
16 – 19 lat	15	17	3,70 %
20 – 60 lat	233	--	26,97 %
20- 65 lat	--	281	32,52 %
Powyżej 60 lat	135	--	15,63 %
Powyżej 65 lat	--	62	7,18 %
Razem	445	419	100 %

Tabela 1: Liczba mieszkańców Gałkowa Dużego z podziałem na grupy wiekowe.



Plan Odnowy Miejscowości Gałków Duży, gm. Koluszki

1.3. Historia miejscowości.

Historia Gałkowa Dużego jest bardzo bogata. Jego początki datuje się na XII wiek. Założona została wówczas osada nad rzeką Mrogą przy trakcie wiodącym z Wolborza do Włocławka. Pierwsza wzmianka i miejscowości Gałków znajduje się w dokumencie wystawionym w Płocku w XIII wieku. Między rokiem 1232 a 1239 książę Konrad Mazowiecki dokonał aktu zamiany wsi z biskupem kujawskim Michałem. Biskup oddał księciu Będków a w zamian otrzymał Gaucov (Gałków). Gałków lokowany był na prawie średzkim na tzw. surowym korzeniu. Stało się to w I połowie XIV wieku. Od momentu lokacji istniały dwie osady: mniejsza Gałkówka – nad rzeką Mrogą (dzisiejszy Gałkówka Parcela) i druga kilkukrotnie większa, która była protoplastą obecnego Gałkowa Dużego.

W okresie renesansu nastąpił rozkwit Gałkowa Dużego, do czego głównie przyczynił się handel drewnem pochodzącym z pobliskich lasów. Zwiększyła się liczba ludności i ich bogactwo tak, że biskupi kujawscy założyli folwark produkujący zboże na ich własne potrzeby. Na początku XVII wieku obok folwarku znajdowała się wieś składająca się z 9 osad kamiennych, 5 osad zagrodowych, 2 karcz i młyna. Wieś XVII i XVIII, burzliwy w historii Polski, przyczynił się do znacznego zahamowania rozwoju miejscowości. Głównymi powodami były wojny oraz liczne epidemie ogarniające ludność.

Po ostatnim rozbiórce Polski dobra biskupów kujawskich przejęte zostały przez króla pruskiego. Na początku XIX wieku w związku z wojnami napoleońskimi ziemie gałkowskie przeszły w ręce francuskie a w dobie Księstwa Warszawskiego stały się Dobrami Narodowymi. Kolejna zmiana właściciela nastąpiła po wojnach Napoleońskich. Tym razem z Dóbr Narodowych w Gałkówku i Gałkowie car Mikołaj utworzył w 1845 roku majorat, który nadał Iwanowi Enochinowi.

Okres zrywów narodowowyzwoleńczych również zapisał się w historii Gałkowa. We wrześniu 1863 roku doszło tu do potyczki między oddziałem powstańców a oddziałem rosyjskim, w której zginęło kilku powstańców. Wydarzenie to upamiętnia pamiątkowy kamień z napisem.

Niebagatelne znaczenie dla rozwoju Gałkowa miała budowa kolei warszawsko – wiedeńskiej. Jej odnoga fabryczna łącząca pobliskie Koluszki z Łodzią podzieliła Gałków na dwie części: Gałków Duży i Gałków Mały. Korzystne połączenie z fabryczną Łodzią spowodowało znaczny napływ ludności do Gałkowa Dużego a co za tym idzie znaczny rozwój miejscowości. W tym okresie wybudowano między innymi: kościół pod wezwaniem Św. Trójcy oraz założono Ochotniczą Straż Ogniową.

Okres I wojny światowej również trwale zapisał się w historii Gałkowa Dużego. Ziemie gałkowskie były bowiem areną zmagañ wojsk rosyjskich i niemieckich. W listopadzie 1914 roku w rejonie Łodzi odbyła się bowiem największa manewrowa bitwa I wojny światowej tzw. „Operacja Łódzka”, w której po obu stronach uczestniczyło około 700 000 żołnierzy. Jej częścią była bitwa „pod Brzezunami”, która miała miejsce na terenie Gałkowa. Pozostałością po



Plan Odnowy Miejscowości Gałków Duży, gm. Koluszki

niej są liczne, zapomniane cmentarze jak np. cmentarz w lesie gałkowskim, gdzie pochowanych jest 500 żołnierzy, czy cmentarz w pobliskiej Pustułce, gdzie spoczywa 3000 żołnierzy.

Lata międzywojenne po odzyskaniu niepodległości to okres szczególnie z punktu widzenia działalności społeczno – kulturalnej mieszkańców Gałkowa Dużego. Szczególnie prężnie rozwijają się organizacje społeczne. Należy tu wymienić przede wszystkim działalność Kółka Rolniczego, teatru Dramatycznego, Związku Harcerstwa Polskiego, Koła Gospodyń Wiejskich, PCK oraz klubów sportowych. W okresie międzywojennym, w związku z parcelacją majątku nastąpił też rozwój gospodarczy tych terenów. Powstały nowe miejscowości, nastąpił znaczny napływ ludności rozwój miejscowości zahamowany został przez II wojnę światową. Gałków Duży znajdował się bowiem w tzw. „Kraju Warty” a w niedalekiej odległości znajdowała się granica z Generalną Gubernią, do której wysiedleni zostali mieszkańcy. W okresie II wojny straty ludzkie wśród okolicznych mieszkańców szacuje się na około 50 osób.

Pierwsze lata po II wojnie światowej stoją pod znakiem rozwoju życia kulturalnego w Gałkówku. Działają takie organizacje jak teatr, świetlica, biblioteka, zespół ludowy, Uniwersytet ludowy. Gałków Duży jest również siedzibą władz gminnych. W wyniku reformy administracyjnej w 1975 roku Gałków przestaje być gminą i wchodzi w skład Gminy Koluszki.

1.4. Przestrzenna struktura miejscowości.

Skrzyżowanie ul. Głównej i ul. Dzieci Polskich w obecnej chwili pełni funkcję centralnego punktu miejscowości i potocznie przez jej mieszkańców nazywane jest „rogatka”. W tym miejscu krzyżują się droga powiatowa nr 2911E, 2914E z drogą gminna nr 16180E prowadząc w kierunku Łodzi, Brzezin i Koluszek.



Skrzyżowanie ul. Głównej i ul. Dzieci Polskich

W Gałkowie Dużym nie można wyznaczyć charakterystycznej dominanty przestrzennej w postaci np. kościoła usytuowanego na wzgórzu czy ruin zamku. Taką dominantą



Plan Odnowy Miejscowości Gałków Duży, gm. Koluszki

z uwagi na rozwój struktury przestrzennej miejscowości na przestrzeni wieków i układu zabudowy można uznać ul. Główną i ul. Dzieci Polskich z punktem centralnym na wspomnianym skrzyżowaniu dróg. Przy ul. Dzieci Polskich mieszczą się placówki oświatowe, poczta, OSP, przedsiębiorstwa, przy ul. Głównej na „rogatce” muzeum i biblioteka. Ulica Główna ma zabudowę tzw. „ulicówki”.


Gałków Duży, jako miejscowość zaliczana jest, jako walor dziedzictwa kulturowego materialnego. Gałków Duży posiada ruralistyczny układ zabudowy miejscowości, jako tzw. wieś sznurowa. Jest wpisany do Gminnej Ewidencji Zabytków.

Wieś kiedyś należała do typu owalnicowego, jednak układ ten nie zachował się do czasów współczesnych. Obecnie Gałków Duży to ulicówka, ze zwartą zabudową po obydwu stronach drogi. Układ ten został zakłócony przez nowo powstające drogi przecinające ul. Główną w kierunku równoleżnikowym.

2. Inwentaryzacja zasobów służących odnowie miejscowości.

2.1. Zasoby przyrodnicze.

Niemal połowę powierzchni sołectwa obejmują tereny leśne. Na ogólną powierzchnię 923 ha 462 ha stanowią lasy. Na szczególną uwagę zasługuje powołany zarządzeniem MLiPD z dnia 18 lipca 1958 roku rezerwat Gałków. Jest to teren obejmujący niemal 58 ha lasu jodłowo – bukowego, wykazującego cechy lasu pierwotnego. Położony jest po obu stronach leśnej drogi w leśnictwie Gałków wiodącej z Leśniczówki Gałków do Gałkowa Dużego. W rezerwacie rosną okazy buka o wieku od 160 – do 200 lat, o obwodzie pnia sięgającym 4 metrów i wysokości dochodzącej do 25 metrów. Na terenie rezerwatu jest 5 pomników przyrody objętych ochroną.



Tablica informacyjna



Rezerwat Gałków

2.2. Obiekty dziedzictwa kulturowego.

Jak już wspomniano wyżej Gałków Duży, jako miejscowość zaliczany jest jako walor dziedzictwa kulturowego materialnego. Gałków Duży posiada ruralistyczny układ zabudowy miejscowości jako tzw. wieś sznurowa. Jest wpisany do Gminnej Ewidencji Zabytków.



Plan Odnowy Miejscowości Gałków Duży, gm. Koluszki

Wśród obiektów sakralnych na uwagę zasługuje Zespół kościoła parafialnego pod wezwaniem Św. Trójcy. Powstał on między 1873 a 1879 rokiem. Kościół oraz plebania wpisane są do ewidencji zabytków Wojewódzkiego Konserwatora Zabytków.

Pierwotnie w miejscu obecnego kościoła stała drewniana świątynia, która w latach 1873 – 1879 została zastąpiona murowanym kościołem. Jest to budowla w uproszczonym stylu neoromańskim, jednonawowa. Wejście do świątyni prowadzi przez strzelistą wieżę. Ciekawostką jest fakt, że nad wejściem do kościoła wmurowany został pojemnik po bombie, która spadła obok kościoła w trakcie I wojny światowej, ale nie wybuchła. Później pojemnik został opróżniony z prochu i wmurowany w elewację. W środku kościół wyposażony jest stosunkowo skromnie. Na uwagę zasługują: drewniany tryptyk, krzyż barokowy, monstrancja wieżyczkowa XVIII wieku oraz kielich mszalny z 1616 roku. W kruchcie kościoła znajduje się kilka tablic z XIX wieku i początku XX wieku upamiętniających najbardziej znanych okolicznych mieszkańców. W najbliższym otoczeniu kościoła na uwagę zasługuje małe lapidarium z pozostałościami starego cmentarza przykościelnego w postaci pięciu fragmentów starych nagrobków. Obok kościoła znajduje się zabytkowa plebania z 1879 roku. Jest to murowany, parterowy budynek z dwuspadzistym dachem.



Kościół pw. Św. Trójcy w Gałkowie Dużym.

Na północy wsi, około 200 metrów od szosy w kierunku Gałkówka Parceli położony jest cmentarz rzymsko – katolicki, który powstał w połowie XIX wieku. Najstarsze nagrobki pochodzą z końca XIX i początku XX wieku.

W Gałkowie Dużym przy ul. Dzieci Polskich znajduje się pomnik poświęcony powstańcom z 1863 roku. Upamiętnia on potyczkę stoczoną pod Gałkowem między powstańcami a kozakami 25 września 1863 roku. Pomnik ustawiony został w 1938 roku, w 75 rocznicę



Plan Odnowy Miejscowości Gałków Duży, gm. Koluszki

powstania. Pierwotnie głaz ustawiono przed budynkiem szkoły. W czasie wojny pomnik miał zostać zniszczony jednak Romuald Kosiorek przewrócił kamień tak, aby napis był niewidoczny, dzięki czemu pomnik przerwał wojnę. W obecnym miejscu, czyli w centralnej części miejscowości na działce stanowiącej własność Gminy Koluszki (przed budynkiem sołectkim) od strony ul. Dzieci Polskich kamień został ustawiony w latach 50 XX wieku. Pomnik znajduje się w ewidencji Wojewódzkiego Konserwatora Zabytków.

2.3. Obiekty i tereny.

Na terenie Gałkowa Dużego przeważają tereny leśne oraz tereny przeznaczone pod rolnictwo, jednak coraz więcej terenów przekształca się obecnie na mieszkaniowe. Okolica jest cicha i spokojna, sprzyja aktywnemu spędzaniu wolnego czasu. Gałków Duży jest bardzo dobrym miejscem do osiedlenia się, coraz chętniej wybieranym przez rodziny z dziećmi oraz przez osoby poszukujące spokojnego siedliska, jednocześnie nie rezygnując z bliskości miasta. Teren jest przyjazny osobom aktywnie spędzającym czas.

Wieś charakteryzuje się brakiem typowych dla wielu miejscowości obiektów takich jak skwer, park czy rynek.

2.4. Infrastruktura społeczna.

Muzeum im. Leokadii Marciniak.

Muzeum im. Leokadii Marciniak zostało otwarte 25 września 2003 roku z inicjatywy grupy społeczników – Małgorzaty Pakuły, Tadeusza Stawiaka i Andrzeja Łuczaka. Patronką muzeum jest Leokadia Marciniak, osoba bardzo zasłużona dla rozwoju Gałkowa w XX wieku, podejmująca wiele akcji, przede wszystkim oświatowych na rzecz lokalnej społeczności. Muzeum mieści się w budynku przy ul. Głównej (ten sam budynek, co biblioteka), który został wyremontowany w latach 2009- 2010. Od roku 2005 Muzeum prawnie podlega pod Ochotniczą Straż Pożarną w Gałkowie Dużym. Do roku 2015 prowadzone było przez Małgorzatę Pakułę po śmierci, której obowiązki przejął Dominik Trojak wspierany przez grupę mieszkańców Gałkowa Dużego i okolic.


Instytucja gromadzi eksponaty związane z historią Gałkowa i okolic, pochodzące z darów. Są to zarówno sprzęty gospodarstwa wiejskiego (eksponowane przed budynkiem), jak i gospodarstwa domowego. Ciekawostką jest zachowany tradycyjny strój ludowy, noszony przez jedną z mieszkanek Gałkowa. Ważną rolę w ekspozycji odgrywają eksponaty związane z I wojną światową i bitwą, jaka rozegrała się w pobliżu Gałkowa 23 -14 listopada 1914 roku między wojskami niemieckimi i rosyjskimi.

Łącznie muzeum posiada około 1000 eksponatów. Są to mapy, fotografie, przedmioty codziennego użytku, maszyny rolnicze, stroje ludowe z okolic Gałkowa. Najstarsze eksponaty mają około 200 lat. Wszystkie pochodzą od mieszkańców Gałkowa i są przekazywane w darze dla Muzeum. Od roku 2004 w czasie Dni Gałkówka w placówce organizowane są wystawy np. wystawa lamp ze szkła witrażowego wykonanych przez gałkowską firmę Tiffany (2004



Plan Odnowy Miejscowości Gałków Duży, gm. Koluszki

rok), wernisaż malarski miejscowych artystów – absolwentów ASP (rok 2005), wystawa haftu (rok 2006), wystawa karykatur (2007), wystawa ikon (2008), wystaw pod nazwą Historia OSP w Gałkowie Dużym (2011). Autorami wszystkich prac byli mieszkańcy Gałkowa. Pod patronatem Muzeum im. Leokadii Marciniak zostało wydane kilka publikacji tj. „Gałkówek – dobra biskupie” autorstwa Andrzeja Łuczaka, czy „Walki w okolicach Gałkowa 23-24 listopada 1914” napisana przez Dominika Trojaka. W 2007 roku Muzeum we współpracy z Festiwałem Dialogu Czterech Kultur zorganizowało wystawę pt. „Ziemia łódzka w ogniu”, którą obejrzało, przez 3 tygodnie blisko tysiąc zwiedzających. Obecnie Muzeum im. Leokadii Marciniak w Gałkowie Dużym prowadzi szeroką działalność na rzecz rozwoju miejscowości poprzez organizację wystaw, rajdów, czy Nocy Muzeów.



Budynek muzeum



Pieczęć muzeum

Biblioteka.

Biblioteka została utworzona w 1949 roku. Jej pierwszą bibliotekarką była Leokadia Marciniak. Do roku 1954 pełniła funkcję Biblioteki Gminnej, a później – do roku 1973 Biblioteki Gromadzkiej. W 1971 roku biblioteka stała się, po zmianach administracyjnych filią Miejskiej Biblioteki Publicznej w Koluszkach. W 1973 roku księgozbiór biblioteki został przeniesiony do nowego lokalu o powierzchni 40 m², w którym mieści się do chwili obecnej. W latach 70 XX wieku liczba woluminów wzrosła do 7000 woluminów. W latach 1992-1996 bibliotekarka była Marlena Żukower, w latach 1996 – 2015 funkcje tę pełniła Małgorzata Pakuła a obecnie Marta Dąbrowska.

W 1999 roku przeprowadzono remont w pomieszczeniach biblioteki wymieniono: instalację elektryczną i pokrycie dachowe, pomalowano ściany, doprowadzono wodę i założono łazienkę. Powierzchnia placówki powiększyła się do o prawie 40 m² i wynosi obecnie 85 m². Lokal jest podzielony na wypożyczalnię dla dzieci i dorosłych oraz czytelnię z 6 miejscami dla czytelników.


W latach 2009-2010 budynek biblioteki przeszedł generalny remont w ramach, którego przeprowadzono prace polegające m.in. na termomodernizacji budynku, wymianie instalacji wewnętrznych, wykonaniu przyłącza ciepłego wraz z instalacją centralnego ogrzewania, wymianie stolarki okiennej i drzwiowej. W tym czasie księgozbiór biblioteki został przeniesiony do budynku OSP i tam placówka funkcjonowała do końca sierpnia 2010 roku.




Plan Odnowy Miejscowości Gałków Duży, gm. Koluszki

Powyższy remont został zrealizowany z wykorzystaniem środków zewnętrznych pochodzących z Programu Rozwoju Obszarów Wiejskich w ramach działania Odnowa i Rozwój Wsi. Koszt remontu wyniósł niemal 540 000,00 zł.

Liczba czytelników biblioteki wynosi blisko 400 osób. Biblioteka wyposażona jest w komputery z dostępem do Internetu (od 2006 roku), z których bezpłatnie mogą korzystać mieszkańcy i czytelnicy. Biblioteka w Gałkowie Dużym liczy ponad 15 000 woluminów, ponadto prenumeruje 10 czasopism.



Budynek Biblioteki w Gałkowie Dużym.



Wnętrze biblioteki.



2.5. Infrastruktura techniczna.

2.5.1. Wodociągi, kanalizacja i gospodarka odpadami.

Miejscowość jest zwodociągowana. Gałków Duży ma własne ujęcie wody, które wymaga modernizacji.

Problemem jest brak kanalizacji sanitarnej i kanalizacji deszczowej. Nieczystości bytowe gromadzone są w bezodpływowych odbiornikach, często nieszczelnych, będących źródłem, zanieczyszczeń wód gruntowych. Stąd konieczność budowy kanalizacji sanitarnej i deszczowej dla miejscowości jak i oczyszczalni ścieków dla tych i sąsiednich miejscowości. W miejscach, w których nie będzie możliwości wybudowania kanalizacji sanitarnej zasadnym jest wyposażenie nieruchomości w przydomowe oczyszczalnie ścieków.

Gospodarka odpadami na terenie miejscowości odbywa się zgodnie z przepisami wynikającymi z ustawy z dnia 13 września 1996 roku o utrzymaniu czystości i porządku w gminach (Dz. U. z 2016 roku, poz. 250 z późniejszymi zmianami), czyli odpady komunalnej dobierane są przez wyspecjalizowany podmiot na podstawie umowy zwartej z gminą.

2.5.2. Infrastruktura gazociągowa.

Na terenie miejscowości Gałków Duży dotychczas nie została wybudowana sieć gazociągowa. Polska Spółka Gazownictwa Sp. z o.o. uzyskała pozwolenie na budowę i w najbliższych latach planuje rozpoczęcie inwestycji polegającej na budowie sieci gazowej na terenie Gałkowa Dużego.

Na terenie miejscowości są punkty wymiany butli.

2.5.3. Infrastruktura drogowa i dostępność komunikacyjna.

Infrastruktura drogowa na terenie Gałkowa Dużego jest na poziomie zadowalającym. Głównymi ciagami komunikacyjnymi są drogi o nawierzchni bitumicznej. Przez Gałków Duży przebiegają trzy drogi publiczne droga powiatowa nr 2911E wiodąca w kierunku Brzeziny, 2914E w kierunku Żakowic, oraz drogi wewnętrzne, które w większości posiadają nawierzchnię nieutwardzoną i wymagają modernizacji.

Ze względu na swoje położenie i układ drogowy Gałków Duży posiada dobre połączenie z większymi ośrodkami miejskimi tj. Łódź, Koluszki czy Brzeziny. Na terenie miejscowości zlokalizowany jest dworzec kolejowy zapewniający dobre połączenie z miejscowościami na trasie relacji Łódź – Warszawa a także przystanki autobusowe, z których mieszkańcy za pomocą prywatnych przewoźników mogą podróżować w kierunku Łodzi i Koluszek.

2.5.4. Infrastruktura telekomunikacyjna.

Sieć telefoniczna na obszarze Gałkowa Dużego jest dobrze rozwinięta. Mieszkańcy mają możliwość korzystania z telefonii stacjonarnej, jednak z uwagi na rozwój telefonii komórkowej wielu mieszkańców odchodzi od posiadania telefonów stacjonarnych.



Plan Odnowy Miejscowości Gałków Duży, gm. Koluszki

W Gałkowie Dużym dzięki prywatnym operatorom mieszkańcy mogą korzystać ze światłowodów i stałego łącza internetowego. Na terenie miejscowości nie ma problemu z dostępnością do wszystkich polskich operatorów sieci komórkowych.

2.5.5. Sieć energetyczna.

Miejscowość jest w pełni zelektryfikowana, wszystkie gospodarstwa posiadają dostęp do sieci energetycznej.

2.5.6. Gospodarka i rolnictwo.

Gałków Duży mimo występowania gospodarstw rolnych nie jest już miejscowością typowo rolniczą. W Gałkowie Dużym znajduje się 127 gospodarstw rolnych o powierzchni powyżej 1 ha. Na ogólną powierzchnię gruntów rolnych wynoszącą 923 ha składają się:

- grunty orne o powierzchni 380 ha;
- łąki i pastwiska o powierzchni 12 ha;
- lasy o powierzchni 462 ha;
- nieużytki o powierzchni 69 ha.

Na niską opłacalność działalności rolniczej wpływają między innymi klasy bonitacyjne gleb, gdzie klasa IIIb stanowi 3 ha, IVa – 144 ha, IVb – 91 ha, V -131 ha, VI - 9 ha.

Głównym źródłem dochodowym ludności jest prac najemna oraz prowadzona przez mieszkańców działalność gospodarcza zarówno produkcyjna jak i usługowa. Według Centralnej Ewidencji i Informacji o Działalności Gospodarczej na terenie Gałkowa Dużego zarejestrowanych jest 59 przedsiębiorców (stan na dzień 29.12.2016 roku) specjalizujących się w różnych branżach – usługowej, budowlanej i handlowej. Największymi zakładami produkcyjnymi w Gałkowie Dużym są:

- Passage Cosmetics Laboratory – producent kosmetyków,
- STAN – DAR – producent konfekcji męskiej i chłopięcej;
- P.P.H.U. ACER – produkcja czapek.

2.5.7. Kapitał społeczny i ludzki.

Niewątpliwym atutem Gałkowa Dużego jest to, że mieszkańcy mogą korzystać z podstawowych usług (opieka zdrowotna, kościół, poczta). Duże znaczenie dla miejscowości ma to, że na jej terenie znajduje się Zespół Szkół w Gałkowie Dużym, w skład którego wchodzi szkoła podstawowa i gimnazjum oraz Przedszkole w Gałkowie Dużym. Według danych pozyskanych z Urzędu Miejskiego w Koluszkach do Zespołu szkół uczęszcza 331 uczniów, z czego 122 to uczniowie gimnazjum a 209 to uczniowie szkoły podstawowej.



Plan Odnowy Miejscowości Gałków Duży, gm. Koluszki



Budynek Zespołu Szkół w Gałkowie Dużym.

Ochotnicza Straż Pożarna w Gałkowie Dużym.

Ochotnicza Straż Pożarna w Gałkowie Dużym została założona w 1911 roku i działa do dnia dzisiejszego.

W roku 1934 wybudowano nową strażnicę wraz z salą widowiskową po wojnie, w 1949 roku zakupiono samochód i zainstalowano syrenę elektryczną i zakupiono motopompę Leopolia M 80, w 1958 roku – autocysterne, a w 1959 roku – samochód Ford Kanada. Następne samochody to: Star 20 – beczkowóz, i Star 26P. w 1985 roku zakupiono nowy samochód pożarniczy na podwoziu Stara 200.

W latach 1997- 1998 przeprowadzono remont Sali OSP, polegający na wymianie podłóg oraz założeniu centralnego ogrzewania.

Od 1997 roku Straż aktywnie uczestniczy w organizacji wielu imprez organizowanych na terenie Gałkowa Dużego, w tym przy organizacji Dni Gałkówka, które wielokrotnie odbywały się na terenie strażnicy.

W 1998 roku na miejscowym cmentarzu stanął pomnik upamiętniający strażaków z Gałkowa, Borowej i Gałkowskiej Kolonii.

W roku 2000 OSP Gałków Duży wznowiła działalność Młodzieżowej Drużyny Pożarniczej.


Dzięki włączeniu w 2002 roku jednostki do Krajowego Systemu Gaśniczego zrealizowano zadanie polegające na zakupie nowego sprzętu służącego do akcji prowadzonych przez OSP: pompy pływającej Niagara, piły do cięcia betonu i stali – Sthil, pil do cięcia drewna i agregatu prądotwórczego. W ostatnich latach OSP Gałków Duży

W roku 2004 - 2006 przeprowadzono remont dachu strażnicy oraz ogrodzono teren płotem betonowym.



Plan Odnowy Miejscowości Gałków Duży, gm. Koluszki

Od roku 2005 OSP Gałków Duży objęła patronatem działalność Muzeum im. L. Marciniak. Prezesem OSP jest Piotr Pakuła, naczelnikiem Sławomir Głazewski.



Budynek OSP Gałków Duży.

Ludowy Klub Sportowy „Gałkówek”.

Rozpoczął pracę po wronie, jako Ludowy Zespół Sportowy już w 1964 roku. Powołano wtedy do życia sekcje: piłki nożnej, podnoszenia ciężarów, piłki siatkowej, tenisa stołowego, szachów, warcabów i lekkiej atletyki. Baza sportowa klubu to boisko do piłki nożnej, boisko do piłki siatkowej wraz z piętrowym budynkiem, w którym mieszczą się szatnie i sanitariaty. Budynek ten wymaga gruntownego remontu.

W 1978 roku klub wybudował także pawilon sportowy (siłownia), który powstał obok szkoły i służył obu tym placówkom aż do roku 2003, kiedy został rozebrany.

Najaktywniej w historii klubu zapisali się Feliks Bińkowski, Włodzimierz Majek i Janusz Józwik. Obecnie LKS prowadzi zajęcia związane z piłką nożną oraz podnoszeniem ciężarów.

Koło Emerytów, Rencistów i Inwalidów w Gałkowie Dużym.

Organizacja ta istnieje ponad 50 lat i jest prawdopodobnie jedynym w kraju kołem znajdującym się miejscowości nie będącej siedzibą gminy. Prezesami tego koła byli Stanisław Mikuła, Władysław Pater, Jan Nyk, Zygmunt Jaworski, Zofia Jaworska o obecnie funkcje tę pełni Ewa Czapnik.

Koło liczy blisko 100 członków. Siedziba Koła znajduje się w budynku po budynku przy ul. Dzieci Polskich 12 (tzw. Dom Sołecki) gdzie dwa razy w miesiącu odbywają się spotkania. Koło poprzez organizację licznych imprez kulturalnych, prelekcji oraz wycieczek bardzo aktywnie uczestniczy w życiu Gałkowskiej społeczności.



Plan Odnowy Miejscowości Gałków Duży, gm. Koluszki

Forum Gałkowskie.

Forum Gałkowskie było stowarzyszeniem, które zgromadziło liczną grupę działaczy chcących zrobić coś pożytecznego dla miejscowości. Przez 10 lat organizowało Dni Gałkówka, które przyciągały do wsi tłumy gości oraz mieszkańców. Zyski pochodzące z tej imprezy (zazwyczaj dwudniowej), która niosła ze sobą dużą ilość atrakcji typu Biesiada Pod Lipami, kiermasze, dyskoteki, rzut skarpeta do celu, toczenie beczki z piwem, przeznaczone były przez 6 lat na budowę sali gimnastycznej. Forum oficjalnie przestało istnieć w 2004 roku ale jego członkowie nadal aktywnie uczestniczą w organizacji Dni Gałkówka.

Kółko Rolnicze.

Zostało założone w latach 30 XX wieku i działało nieprzerwanie do roku 2010. Największy rozwój Kółka nastąpił w latach 70. Posiadało wtedy swoją bazę, wiele maszyn i zatrudniał kilkanaście osób i świadczyło usługi dla okolicznej ludności.

Gałkowski Zespół Ludowy.

Gałkowskie Zespół Ludowy został założony w 1949 roku i działał do roku 1973. Kierownikiem zespołu była Leokadia Marciniak. Przez zespół przewinęło się blisko 100 osób, które tworzyły chór, orkiestrę i grupę taneczną. Zespół występował na scenach całej Polski towarzysząc audycji radiowej „Wesoły Autobus” w latach 1958-1965.

O jego występach pisała prasa ogólnopolska. W swoim repertuarze posiadał wiele piosenek związanych tematycznie z okolicami Gałkówka, które prezentował podczas każdego występu. Siedzibą zespołu była świetlica w Gałkowie Dużym a później sala OSP.

Teatr Dramatyczny.

Teatr Dramatyczny zaczął działalność w Gałkowie Dużym tuż po I wojnie światowej ale najwięcej sztuk wystawiono w okresie międzywojennym. Po II wojnie światowej wznowił swoją działalność w 1949 roku. Na deskach sali widowiskowej OSP pokazywano m.in.: „Śluby panińskie” Aleksandra Fredry, „Zbiegów” Auderskiej, „Wieczór Mickiewiczowski”, czy „Pana Jowialskiego” A. Fredry. Zespół prezentował swoje umiejętności na terenie województwa łódzkiego a także w Warszawie z okazji Roku Mickiewiczowskiego.

Koło Gospodyń Wiejskich „Gałkowianki”.

Koło Gospodyń Wiejskich w Gałkowie Dużym zostało założone w 1935 roku i liczyło 18 członkiń. Z roku na rok organizacja rozrastała się, a w latach 70 XX wieku osiągnęła 100 osób. W 1985 roku Koło zawiesiło swoją działalność. Dzięki zaangażowaniu Małgorzaty Pakuły (która została wybrana na przewodniczącą), w listopadzie 2007 roku koło wznowiła swoją działalność i działa do dnia dzisiejszego. Obecnie funkcje przewodniczącej Koła Gospodyń Wiejskich „Gałkowianki” jest Anna Włodarczyk. Współczesne koło skupia się na rea-



Plan Odnowy Miejscowości Gałków Duży, gm. Koluszki

lizacji zadań z zakresu turystyki, kultury, rękodzieła artystycznego a jego zadaniem jest aktywizowanie kobiet z miejscowości, ochrona tradycji i zwyczajów wsi. Siedzibą Koła jest budynek przy ul. Dzieci Polskich (tzw. Dom Solecki).

Zespół Śpiewaczy Gałkowie.

Zespół Śpiewaczy Gałkowie powstał w roku 2007 i skupia kobiety i mężczyzn z Gałkowa Dużego i okolicznych miejscowości. Dzięki uprzejmości proboszcza miejscowej parafii zespół swoją siedzibę ma w domu parafialnym.

Zespół sięga po stare popularne teksty i melodie ludowe. Piosenki „Hej tam od Gałkowa”, „Płynęły rebecki”, „ Ta nasza wioseczka” były śpiewane już 1953 roku przez wówczas działający Gałkowski Zespół Ludowy i są najważniejszymi utworami w repertuarze „Gałkowie”. Obok przyspiewek ludowych zespół wykonuje pieśni religijne, patriotyczne, biesiadne a także popularne przeboje. W swej dotychczasowej działalności zespół brał udział w licznych festiwalach, przeglądach, dawał liczne koncerty wielokrotnie odnosząc sukcesy. Opiekunem zespołu jest Teresa Chmielecka.



Plan Odnowy Miejscowości Galków Duży, gm. Koluszki

3. Ocena mocnych i słabych stron miejscowości (Analiza SWOT).

Omówiony w niniejszej analizie obraz Galkowa Dużego stał się przedmiotem zebrania i usystematyzowania informacji o stanie wsi, o jej potencjale rozwojowym oraz niebezpieczeństwach wynikających ze stanu obecnego. W związku z powyższym przedstawiona w tabeli analiza SWOT pozwala zdiagnozować silne i słabe strony miejscowości a także szanse i zagrożenia, które mogą oddziaływać na sytuację społeczno – ekonomiczną miejscowości i regionu.

Mocne strony:	Słabe strony:
<ul style="list-style-type: none"> ✓ Silnie zintegrowane społeczeństwo, aktywne i zaangażowane w życie miejscowości; ✓ Działalność Muzeum w Galkowie Dużym, Biblioteki, OSP, Koła Gospodyń Wiejskich „Galkowianki”, LKS Galkówek; ✓ Baza oświatowa i sportowa; ✓ Dobre położenie geograficzne w centrum Polski z dogodnym połączeniem kolejowym i drogowym; ✓ Korzystne położenie geograficzne (na terenie Aglomeracji Łódzkiej) bliskość szlaków komunikacyjnych drogowych i kolejowych; ✓ Bliskość Koluszkowskiej Podstrefy ŁSSE; ✓ Bardzo dobry stan środowiska naturalnego; ✓ Wysoki stopień zalesienia sprzyjający rozwojowi turystyki weekendowej np. pieszej i rowerowej; ✓ Dobrze rozwinięta infrastruktura techniczna – wodociągowa, energetyczna, telekomunikacyjna; ✓ Wysoki stopień ludności aktywnej zawodowo. 	<ul style="list-style-type: none"> ✓ Niewystarczający poziom środków finansowych na rozwój i zachowanie dziedzictwa kulturowego w miejscowości w budżecie gminy; ✓ Zły stan techniczny istniejącej bazy lokalowej przeznaczonej na działalność kulturalną i sportową w miejscowości; ✓ Zły stan techniczny dróg i chodników; ✓ Brak planu zagospodarowania dla miejscowości; ✓ Wysoki koszt inwestycji infrastrukturalnych; ✓ Niska dochodowość pracy w rolnictwie; ✓ Brak infrastruktury kanalizacyjnej w miejscowości; ✓ Przystarzała sieć wodociągowa w miejscowości; ✓ Brak ścieżek rowerowych i infrastruktury technicznej; ✓ Niski poziom świadomości mieszkańców w zakresie edukacji ekologicznej;
Szanse	Zagrożenia
<ul style="list-style-type: none"> ✓ Duże zaangażowanie mieszkańców; ✓ Wsparcie ze strony władz gminnych, mające na celu rozwój wsi; ✓ Możliwość pozyskania dofinansowania z UE na odnowę i rozwój wsi; ✓ Walory środowiska naturalnego, przedstawienie miejscowości, jako atrakcyjnej pod względem bliskości natury; ✓ Zwiększanie się liczby mieszkańców, w szczególności przedstawicieli klasy średniej – wzrost kapitału ludzkiego i szansa na powstanie społeczeństwa obywatelskiego; ✓ Istniejąca na terenie miejscowości infrastruktura kulturalna i sportowa; ✓ Możliwość rozwoju turystyki i agroturystyki; ✓ Silna potrzeba rozwoju i zachowania dziedzictwa kulturowego; ✓ Perspektywa budowy przydomowych oczyszczalni ścieków. 	<ul style="list-style-type: none"> ✓ Zniechęcenie do korzystania ze środków unijnych ze względu na skomplikowane procedury i ustalone dla projektów ramy czasowe; ✓ Niewystarczająca ilość środków pomocowych w stosunku do zapotrzebowania; ✓ Słaba kondycja finansowa samorządu; ✓ Malejący przyrost naturalny; ✓ Migracja ludzi młodych do ośrodków miejskich; ✓ Brak zaangażowania młodych ludzi w sprawy lokalne; ✓ Rozwój patologii wśród młodzieży.

Tabela 2: Analiza SWOT miejscowości Galków Duży.

Dokonując zaprezentowanej powyżej analizy warto podkreślić, że Galków Duży jest miejscowością o dużym potencjale zmierzającym w kierunku jego zintegrowania. Napędem



Plan Odnowy Miejscowości Gałków Duży, gm. Koluszki

tego działania będą mieszkańcy, którzy dbają o wysoki poziom życia. Chcąc chronić swoje najbliższe otoczenie, będą wspólnie działać w kierunku zwiększenia ogólnej aktywności społecznej. Plan odnowy miejscowości powinien kreować wizerunek wsi, jako spokojnego obszaru, w którym mieszka się komfortowo w bliskości zarówno przyrody, jak i dużych oraz mniejszych ośrodków miejskich.

4. Opis planowanych badań inwestycyjnych i przedsięwzięć aktywizujących społeczno lokalną.

W oparciu o przeprowadzoną analizę miejscowości Gałków Duży opracowano wizję jej rozwoju ujętą w obszarach priorytetowych: infrastruktura, turystyka, ochrona środowiska, kapitał społeczny i ludzki:

- infrastruktura – nowoczesna i funkcjonalna infrastruktura użyteczności publicznej, która stanie się potencjałem i wizytówką miejscowości;
- turystyka – wykorzystanie i promocja potencjału turystycznego miejscowości poprzez promocję tradycji lokalnych, zagospodarowanie przestrzeni publicznej;
- ochrona środowiska – zachowanie naturalnych walorów krajobrazowo-przyrodniczych
- kapitał społeczny i ludzki – aktywizacja społeczności, która stanie się partnerem dla samorządu w podejmowaniu działań na rzecz rozwoju miejscowości.

Zasadniczym celem opartym na powyższych płaszczyznach priorytetowych jest stworzenie podstaw do kreowania wsi, jako miejsca Idea odnowy wsi wyrasta z przekonania, że odnowiona i ożywiona kulturowo wieś, które zapewni swoim mieszkańcom godziwy standard życia, umożliwi rozwój tożsamości społeczności wiejskiej, oraz wpłynie na wzrost jej atrakcyjności inwestycyjnej i turystycznej.



Plan Odnowy Miejscowości Gałków Duży, gm. Koluszki

Tabela 3: Opis planowanych przedsięwzięć inwestycyjnych w miejscowości Gałków Duży.

Lp	Nazwa zadania	Realizowany cel	Przeznaczenie	Harmonogram realizacji	Szacunkowy koszt zadania w zł	Źródło finansowania
1	Budowa przydomowych oczyszczalni ścieków we wsi Gałków Duży	Rozbudowa infrastruktury technicznej – użytkowej służąca podniesieniu komfortu życia i poczucia bezpieczeństwa mieszkańców	Likwidacja zagrożeń związanych z zanieczyszczeniem środowiska naturalnego oraz poprawa jakości życia mieszkańców	2017 – 2023	300 000,00 zł	PROW, Środki mieszkańców
2	Budowa i instalacja odnawialnych źródeł energii	Rozbudowa infrastruktury technicznej – użytkowej służąca podniesieniu komfortu życia i poczucia bezpieczeństwa mieszkańców	Likwidacja zagrożeń związanych z zanieczyszczeniem środowiska naturalnego oraz poprawa jakości życia mieszkańców	2017-2023	1 000 000,00 zł	PROW, Gmina Koluszki
3	Wymiana sieci wodociągowej w ul. Dzieci Polskich i ul. Głównej (na odcinku od skrzyżowania do lasu)	Rozbudowa infrastruktury technicznej służącej wzmocnieniu lokalnych możliwości inwestycyjnych i komunikacyjnych	Poprawa warunków życia mieszkańców w zakresie dostępu do podstawowej infrastruktury technicznej.	2017-2018	375 000,00 zł	PROW, KPGK Sp. z o.o.
4	Przebudowa ujęcia wody w Gałkowie Dużym, gm. Koluszki	Rozbudowa infrastruktury technicznej służącej wzmocnieniu lokalnych możliwości inwestycyjnych i komunikacyjnych.	Poprawa warunków życia mieszkańców w zakresie dostępu do podstawowej infrastruktury technicznej.	2017-2019	300 000,00 zł	PROW, KPGK Sp. z o.o.
5	Przebudowa ulic Armii Ludowej, Czatołińskiej, Przyrodniczej, Letniej i Słonecznej	Rozbudowa infrastruktury technicznej służącej wzmocnieniu lokalnych możliwości inwestycyjnych i komunikacyjnych	Poprawa warunków życia mieszkańców w zakresie dostępu do podstawowej infrastruktury technicznej.	2017-2023	2 000 000,00 zł	Gmina Koluszki
6	Opracowanie dokumentacji projektowej i budowa kanalizacji sanitarnej w miejscowości Gałków Duży	Poprawa jakości środowiska naturalnego	Poprawa jakości środowiska naturalnego ; Poprawa warunków życia mieszkańców	2017-2023	3 000 000,00 zł	Gmina Koluszki, WFOŚiGW w Łodzi



Plan Odnowy Miejscowości Gałków Duży, gm. Koluski

7	Budowa placu zabaw przy Zespole Szkół w Gałkowie Dużym	Rozbudowa infrastruktury techniczno – użytkowej służąca podniesieniu komfortu życia i poczucia bezpieczeństwa mieszkańców	Likwidacja zagrożeń związanych z zanieczyszczeniem środowiska naturalnego oraz poprawa jakości życia mieszkańców	2016-2018	100 000,00 zł	Gmina Koluski, PROW
8	Termomodernizacja budynku OSP w Gałkowie Dużym	Rozbudowa infrastruktury techniczno – użytkowej służąca podniesieniu komfortu życia i poczucia bezpieczeństwa mieszkańców	Likwidacja zagrożeń związanych z zanieczyszczeniem środowiska naturalnego oraz poprawa jakości życia mieszkańców	2016-2020	277 716,00 zł	RPO, Gmina Koluski
9	Termomodernizacja budynku Przedszkola w Gałkowie Dużym	Rozbudowa infrastruktury techniczno – użytkowej służąca podniesieniu komfortu życia i poczucia bezpieczeństwa mieszkańców	Likwidacja zagrożeń związanych z zanieczyszczeniem środowiska naturalnego oraz poprawa jakości życia mieszkańców	2016-2020	267 776,00 zł	RPO, Gmina Koluski
10	Termomodernizacja budynku przy ul. Dzieci Polskich 12 w Gałkowie Dużym	Rozbudowa infrastruktury techniczno – użytkowej służąca podniesieniu komfortu życia i poczucia bezpieczeństwa mieszkańców	Likwidacja zagrożeń związanych z zanieczyszczeniem środowiska naturalnego oraz poprawa jakości życia mieszkańców	2016-2020	271 566,00 zł	RPO, Gmina Koluski
11	Termomodernizacja budynku Zespołu Szkół w Gałkowie Dużym	Rozbudowa infrastruktury techniczno – użytkowej służąca podniesieniu komfortu życia i poczucia bezpieczeństwa mieszkańców	Likwidacja zagrożeń związanych z zanieczyszczeniem środowiska naturalnego oraz poprawa jakości życia mieszkańców	2016-2020	293 7706,00 zł	RPO, Gmina Koluski



Plan Odnowy Miejscowości Gałków Duży, gm. Kołuszki

12	Doposażenie budynku użytkowości publicznej przy ul. Dzieci Polskich 12 w Gałkowie Dużym pełniącego rolę świetlicy wiejskiej	Pogłębienie integracji mieszkańców, zacieśnienie więzi społecznych	Likwidacja zagrożeń związanych z zanieczyszczeniem środowiska naturalnego oraz poprawa jakości życia mieszkańców	2017-2023	50 000,00 zł	PROW, Gmina na Kołuszki
13	Doprowadzenie i budowa sieci gazowej do Gałkowa Dużego	Rozbudowa infrastruktury techniczno – użytkowej służąca podniesieniu komfortu życia i poczucia bezpieczeństwa mieszkańców	Likwidacja zagrożeń związanych z zanieczyszczeniem środowiska naturalnego oraz poprawa jakości życia mieszkańców	2017-2023	2 000 000,00 zł	PSG
14	Opracowanie miejscowego planu zagospodarowania przestrzennego dla miejscowości Gałków Duży	Zakorzenie przestrzennego rozwoju miejscowości poprzez wprowadzenie planów długoterminowych	Długofalowe planowanie rozwoju na przestrzeni lat	Do 2023	W trakcie szacowania	Gmina Kołuszki
15	Uregulowanie stanu prawnego ul. Żimowej w Gałkowie Dużym	Uporządkowanie wiasności terenów, na których znajdują się odrogi oraz wyznaczenie pasów drogowych	Przeznaczenie terenów na cele dróg publicznych .	Do 2023	W trakcie szacowania	Gmina Kołuszki
16	Budowa miejsc postojowych w pasie drogowym drogi powiatowej nr 2911E ul. Dzieci Polskich w Gałkowie Dużym	Rozbudowa infrastruktury technicznej służącej wzmacnianiu lokalnych możliwości inwestycyjnych i komunikacyjnych	Poprawa warunków życia mieszkańców w zakresie dostępu do podstawowej infrastruktury technicznej.	Do 2023	W trakcie szacowania	Gmina Kołuszki



Plan Odnowy Miejscowości Gałków Duży, gm. Koluszki

17	Urządzenie par-kingu na działce oznaczonej w ewidencji gruntów nr 364 położonej w Gałkowie Dużym.	Rozbudowa infrastruktury technicznej służącej wzmocnieniu lokalnych możliwości inwestycyjnych i komunikacyjnych	Poprawa warunków życia mieszkańców w zakresie dostępu do podstawowej infrastruktury technicznej.	Do 2023	W trakcie szacowania	Gmina Koluszki
----	---------------------------------------------------------------------------------------------------	-----------------------------------------------------------------------------------------------------------------	--------------------------------------------------------------------------------------------------	---------	----------------------	----------------



Plan Odnowy Miejscowości Gałków Duży, gm. Koluszki

5. Opis i charakterystyka obszaru o szczególnym znaczeniu dla zaspokojenia potrzeb.

Z punktu widzenia mieszkańców najważniejszym zadaniem inwestycyjnym wymiana sieci wodociagowych, która wpłynie na poprawę warunków życia mieszkańców oraz budowa dróg, które przyczynią się do poprawy bezpieczeństwa uczestników ruchu drogowego. Dla społeczności wsi ważnym elementem, który został określony w planowanych inwestycjach jest budowa przydomowych oczyszczalni ścieków. Wyposażenie nieruchomości w ekologiczne urządzenia w znaczący sposób poprawią środowisko naturalne okolicy.



Plan Odnowy Miejscowości Gałków Duży, gm. Koluszki

Podsumowanie

Plan Odnowy Miejscowości to jeden z najważniejszych elementów odnowy wsi, jej rozwoju oraz poprawy warunków pracy i życia mieszkańców. Sporządzenie i uchwalenie takiego dokumentu stanowi niezbędny warunek przy aplikowaniu o środki finansowe w ramach Programu Rozwoju Obszarów Wiejskich, jak również stanowić będzie wytyczne dla władz Gminy Koluszki przy opracowaniu kierunków rozwoju miejscowości Gałków Duży. Celem działania sporządzenia planu jest wskazanie kierunków, które pozwolą na poprawę jakości życia na obszarach wiejskich poprzez zaspokojenie potrzeb społecznych i kulturalnych mieszkańców wsi oraz promowanie obszarów wiejskich. Działanie umożliwi rozwój tożsamości społeczności wiejskiej, zachowanie dziedzictwa kulturowego i specyfiki obszarów wiejskich oraz wpłynie na wzrost ich atrakcyjności turystycznej i inwestycyjnej.

Tak przygotowany Plan Odnowy Miejscowości Gałków Duży zakłada realizację zadań, których celem jest pobudzenie aktywności środowisk lokalnych oraz stymulowanie współpracy na rzecz rozwoju i promocji wartości związanych z miejscową specyfiką społeczną i kulturową.

