

z dnia 3 stycznia 2017 r.

**w sprawie zatwierdzenia Planu Odnowy Miejscowości Stefanów, Gmina Koluszki
na lata 2017 - 2023**

Na podstawie art. 18 ust. 2 pkt 6 ustawy z dnia 8 marca 1990 r. o samorządzie gminnym (t.j. Dz. U. z 2016 r. poz. 446; zm.: Dz. U. z 2016 r. poz. 1579) w związku z §10 ust. 2 pkt 2) lit.b Rozporządzenia Ministra Rolnictwa i Rozwoju Wsi z dnia 14 lutego 2008 r. w sprawie szczególnych warunków i trybu przyznawania pomocy finansowej w ramach działania "Odnowa i rozwój wsi" objętego Programem Rozwoju Obszarów Wiejskich na lata 2007 - 2013 (t.j. Dz. U. z 2013 r. poz. 501; zm.: Dz. U. z 2014 r. poz. 665) **Rada Miejska w Koluszkach uchwala, co następuje:**

§ 1. Zatwierdza się Plan Odnowy Miejscowości Stefanów, Gmina Koluszki na lata 2017 - 2023, stanowiący załącznik do niniejszej uchwały.

§ 2. Wykonanie uchwały powierza się Burmistrzowi Koluszek.

§ 3. Uchwała wchodzi w życie z dniem podjęcia.

Przewodnicząca Rady
Miejskiej w Koluszkach




Anna Szostak

Załącznik do Uchwały Nr XXVII/8/2017
Rady Miejskiej w Koluszkach
z dnia 3 stycznia 2017 r.



PLAN ODNOWY MIEJSCOWOŚCI STEFANÓW na lata 2017 – 2023



Koluszki 2016

Spis treści

Spis treści.....	2
Wstęp.....	3
1. Charakterystyka miejscowości, w której będzie realizowana operacja.....	4
1.1. Położenie geograficzne i przynależność administracyjna	4
1.2. Powierzchnia i liczba ludności.	7
1.3. Historia miejscowości.	8
1.4. Przestrzenna struktura miejscowości.	9
2. Inwentaryzacja zasobów służących odnowie miejscowości.....	11
2.1. Zasoby przyrodnicze.	11
2.2. Obiekty dziedzictwa kulturowego.....	11
2.3. Obiekty i tereny.	12
2.4. Infrastruktura społeczna.	12
2.5. Infrastruktura techniczna.	12
2.5.1. Wodociągi, kanalizacja i gospodarka odpadami.....	12
2.5.2. Infrastruktura gazociągowa.	13
2.5.3. Infrastruktura drogowa i dostępność komunikacyjna.	13
2.5.3. Infrastruktura telekomunikacyjna.....	14
2.5.4. Sieć energetyczna	14
2.5.5. Gospodarka i rolnictwo.....	15
2.5.6. Kapitał społeczny i ludzki	15
3. Ocena mocnych i słabych stron miejscowości (Analiza SWOT).	15
4. Opis planowanych zadań inwestycyjnych i przedsięwzięć aktywizujących społeczność lokalną.	17
5. Opis i charakterystyka obszaru o szczególnym znaczeniu dla zaspokojenia potrzeb mieszkańców.	21
Podsumowanie	22

Wstęp

Plan Odnowy miejscowości Stefanów jest jednym z dokumentów, wymaganych w przypadku ubiegania się o środki strukturalne Unii Europejskiej. Obowiązek posiadania tego dokumentu nakłada Program Rozwoju Obszarów Wiejskich na lata 2014 – 2020. Plan został przygotowany na bazie zapisów Rozporządzenia Ministra Rolnictwa i Rozwoju Wsi z dnia 14 lutego 2008 roku w sprawie szczególnych warunków i trybu przyznawania pomocy finansowej w ramach działania „Odnowa i rozwój wsi” objętego Programem Rozwoju Obszarów Wiejskich na lata 2007 – 2013 (Dz. U. Z 2013 r poz 501 ; zm: Dz.U. Z 2014 r. poz. 665). Jakość życia na obszarach wiejskich i różnicowanie gospodarki wiejskiej –działanie „Odnowa i rozwój Wsi”, wymagane są Plany Odnowy Miejscowości, które będą stanowić między innymi załącznik do projektów zgłaszanych w celu uzyskania pomocy finansowej w ramach powyższego Programu.

Stefanów to miejscowość, której jest trudno sfinansować wszystkie potrzebne mieszkańcom przedsięwzięcia, zatem jedną z dróg do poprawy jakości ich życia oraz tworzenia nowych i dodatkowych źródeł dochodu może być pozyskiwanie funduszy zewnętrznych, w tym z Unii Europejskiej.

Plan odnowy miejscowości ma też pobudzić mieszkańców do wspólnego działania na rzecz swojej miejscowości. Plan jest dokumentem strategicznym, stworzonym przy znacznym udziale mieszkańców. Określa najważniejsze działania, które sami zainteresowani uznali za istotne dla swojej miejscowości, działania, które pomogą im rozwiązać problemy, pokonać bariery i osiągnąć stawiane przez nich cele. Proponowane przedsięwzięcia mieszkańcy uznali za realne, możliwe do zrealizowania, przy założeniu także ich własnej aktywności oraz przy pomocy zaangażowaniu władz samorządowych Gminy Koluszki.

Plan odnowy miejscowości pozwoli także na uświadomienie mieszkańcom ich roli w tworzeniu pomysłów na własny rozwój i poprawę warunków życia.

Ma on na celu rozpoznanie potencjału wsi ,słabych i mocnych stron oraz zaprojektowanie na bazie tej wiedzy koncepcji postępu miejscowości.

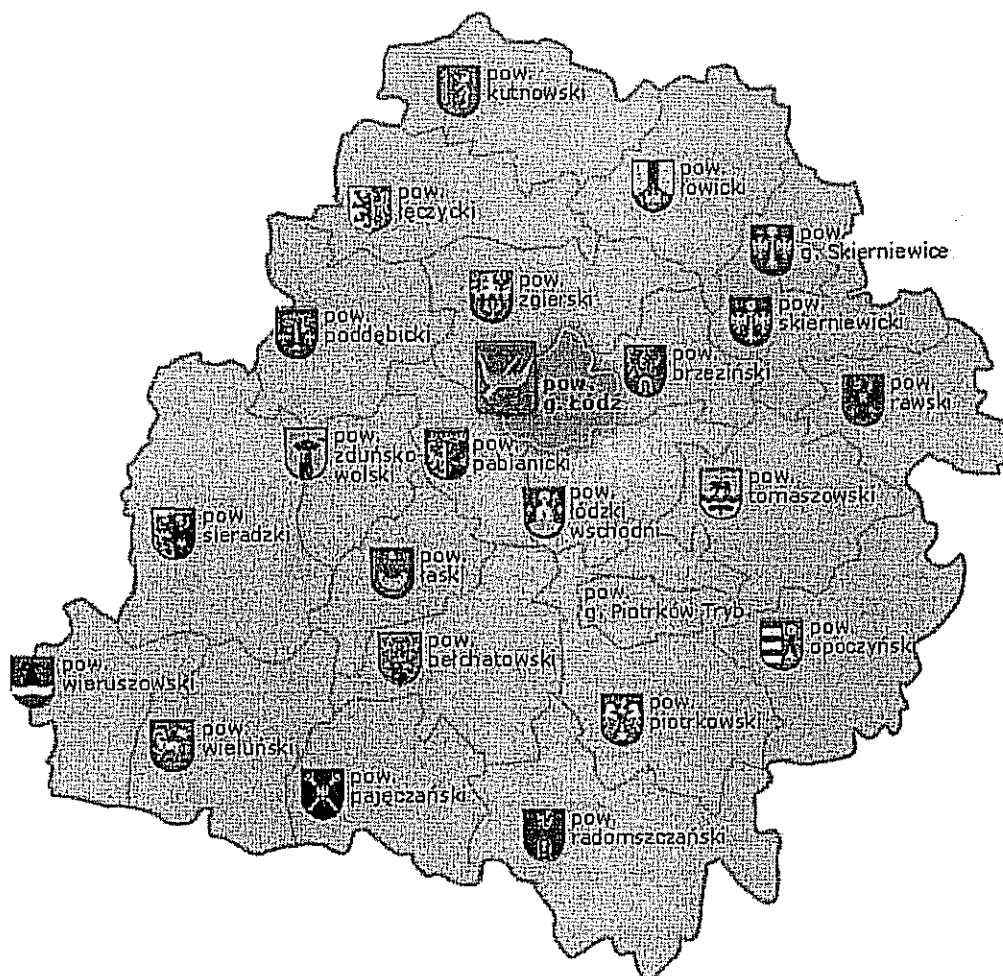
Działania sformułowane w dokumencie mają zwiększyć integrację społeczności lokalnej oraz wpłynąć korzystnie na wizerunek miejscowości zarówno u mieszkańców, jak i osób z zewnątrz czy też przedsiębiorców.

Zadania określone w ostatniej części Planu Odnowy Miejscowości są wypadkową postulatów i wniosków mieszkańców oraz planowanych przez władze gminne inwestycji. Ich realizacja przyczyni się do osiągnięcia wymiernych korzyści, takich jak integracja społeczności lokalnej, podniesienie stopy życiowej czy poprawa stanu infrastruktury oraz środowiska naturalnego.

1. Charakterystyka miejscowości, w której będzie realizowana operacja.

1.1. Położenie geograficzne i przynależność administracyjna

Pod względem położenia geograficznego wieś Stefanów znajduje się w Prowincji Niżu Środkowoeuropejskiego, Podprowincji Nizin Środkowopolskich, Makroregionie Wzniesień Południowomazowieckich oraz w Mezoregionie Wzniesień Łódzkich należącym do Wzniesień Południowomazowieckich (wg podziału J. Kondrackiego). W podziale geologicznym znajduje się na Wale Kujawsko-Pomorskim, w obrębie niecki łódzkiej. Wieś Stefanów położona jest w województwie łódzkim, powiecie łódzkim – wschodnim, w Gminie Koluszki.



Mapa województwa łódzkiego

Miejscowość znajduje się we wschodniej części powiatu, dystans dzielący Stefanów od miasta powiatowego a zarazem wojewódzkiego – Łodzi, to ok. 30 km , do Warszawy ok 110 km , 45 km do Piotrkowa Trybunalskiego , 230 km do Poznania i 199 km do Katowic.

Do stacji kolejowej w Koluszkach, z której można odjechać do większych stolic europejskich, dzieli dystans 4 km, do jednego z największych i najważniejszych węzłów komunikacji drogowej w Strykowie mieszkańcy miejscowości mają zaledwie 35 km

1.2. Powierzchnia i liczba ludności.

Stefanów zajmuje powierzchnię około 1 % powierzchni całej Gminy Koluszki.

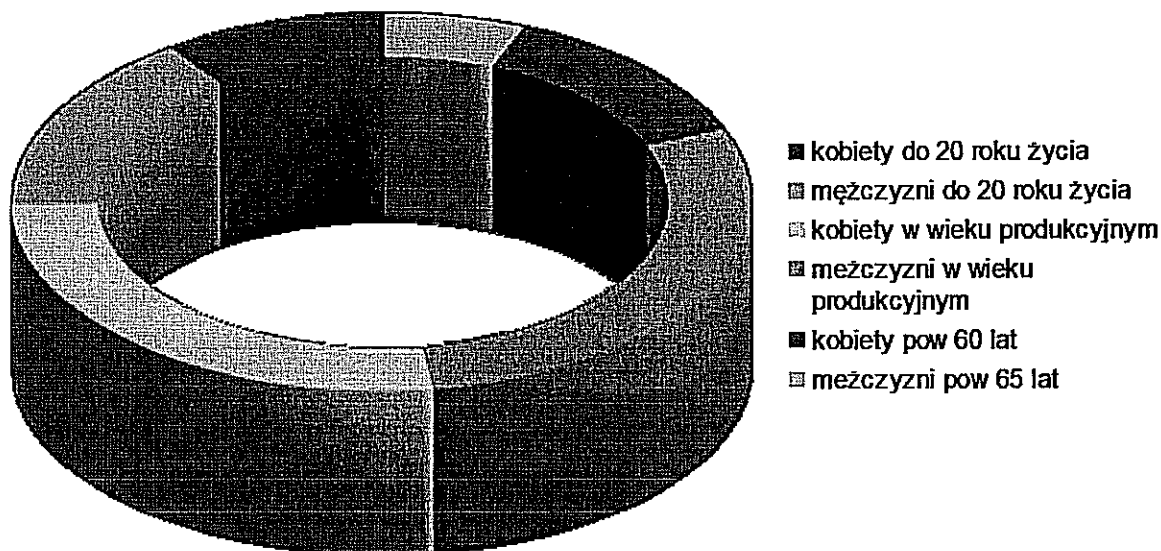
Liczba mieszkańców wsi według stanu na dzień 30 listopada 2016 roku wynosi 144 osób, co stanowi 0,6 % populacji całej Gminy Koluszki.

Według Narodowego Spisu Powszechnego Ludności i Mieszkań z 2011 roku liczba ludności we wsi Stefanów to **302** z czego **49,0%** mieszkańców stanowią kobiety, a **51,0%** ludności to mężczyźni. Miejscowość zamieszkiwało **1,3%** mieszkańców gminy.

Z przedstawionych danych wynika, że na przestrzeni 5 lat populacja we wsi Stefanów spadła o ok 50 %

Tabela 1. Liczba mieszkańców Stefanów z podziałem na grupy wiekowe

Przedział wiekowy	Kobiety	Mężczyźni	Razem
0 – 19 lat	14	22	36
20 – 65 lat	39	42	81
Powyżej 60 lat	18	9	27
Razem	71	73	144




1.3. Historia miejscowości.

Pod koniec XVIII wieku na terenie dóbr prywatnych Długie w gminie Długie (obejmujących wsie: Długie, Jeziorko i część Lisowic), będących wówczas własnością rodziny Libiszowskich powstały „kolonie Holendrami zwane”. Zalicza się do nich osady czynszowe Katarzynów (założony w 1797 r.), Felicjanów (1798 r.) oraz **Stefanów** i Słotwina lub Słotwiny (zwane też Joanna). W późniejszym okresie powstała Kowalszyzna, zwana również „Kowalewszczyzną”. W 1834 roku kolonie czynszowe zamieszkiwało: w Stefanowie i Słotwinach 20 rodzin (w tym 10 rodzin niemieckich), w Katarzynowie 35 rodzin (w tym 10 niemieckich), w Felicjanowie 23 rodziny (w tym 12 niemieckich).

W II połowie XIX w. Stefanów składał się z 10 osad oraz 266 morg gruntów. We wsi zachowało się kilka tradycyjnych drewnianych domów, w tym jeden z końca XIX stulecia oraz obora wybudowana w 1905 r.

1.4.Przestrzenna struktura miejscowości.



Zdjęcie drogi powiatowej

Stefanów to niewielka wieś o nielicznej zabudowie budynkami mieszkalnymi i gospodarczymi położonymi po obu stronach drogi powiatowej



Zdjęcie kapliczki przydrożnej

Stefanów nie posiada charakterystycznego obiektu wyróżniającego przestrzeń wsi. Brak jakiegokolwiek budynku wpisanego do rejestru zabytków czy budynku użyteczności publicznej . Spośród obiektów, które mogą być uznane za rozpoznawalne, to min. kapliczka przy drodze i ujęcie wody.

2. Inwentaryzacja zasobów służących odnowie miejscowości.

2.1. Zasoby przyrodnicze.

Stefanów jest położony na terenie Nadleśnictwa Brzeziny, którego obszar charakteryzuje się słabymi walorami przyrodniczymi, na które składają się drzewostany o wysokim stopniu naturalności. Wyróżnić można kilka skupisk o małej powierzchni zadrzewione gatunkami sosny i brzozy w wieku ok 40 lat .

Główne rysy rzeźby terenu wiążą się ze zlodowaceniem środkowopolskim. Pośród szczególnie pożytecznych dla drzewostanu ptaków występują: kowaliki, szpaki, sikory, dzięcioły czy sowy. Jeśli chodzi o zwierzynę łowną, można spotkać dziki, sarny.

Na polach znajdujących się na terenie Stefanowa , można spotkać bażanty i kuropatwy, zające, sarny, a także zaobserwować polujące ptaki drapieżne.

2.2. Obiekty dziedzictwa kulturowego.

W Stefanowie brak jest zabytków wpisanych do rejestru zabytków, obiektów sakralnych czy innych, mogących być uznanymi za dziedzictwo kulturowe. Nie występują także żadne formy ochrony krajobrazu kulturowego.

W wyniku przeprowadzonych powierzchniowych badań archeologicznych w ramach programu Archeologiczne Zdjęcie Polski nie ustalono lokalizacji stanowisk archeologicznych.

Charakterystycznym obiektem, który ma w sobie element kulturowy i integruje społeczność, w szczególności starszą część mieszkańców jest kapliczka, znajdująca się przy drodze prowadzącej do miejscowości Długie .

2.3. Obiekty i tereny.

Na terenie Stefanowa przeważają tereny uprawne. Okolica jest cicha i spokojna, sprzyja spędzaniu wolnego czasu zarówno na terenie wsi, jak i w pobliskim lesie.

Okoliczny teren miejscowości Stefanów jest przyjazny spacerującym, rowerzystom, biegaczom, czy osobom uprawiającym nordic walking. Otoczenie jest bezpieczne, natężenie ruchu jest niewielkie.

2.4. Infrastruktura społeczna.

W Stefanowie znajduje się plac zabaw, który zlokalizowany jest na terenie prywatnym. Zebrania wiejskie odbywają się najczęściej w Szkole Podstawowej w Długiem.


2.5. Infrastruktura techniczna.

2.5.1. Wodociągi, kanalizacja i gospodarka odpadami.

Stefanów jest podłączony do miejskiej sieci wodociągowej, wszyscy mieszkańcy posiadają dostęp do wody. Na terenie wsi znajduje się studnia głębinowa – ujęcie wody zasilające okoliczne miejscowości.

Gospodarstwa domowe są wyposażone w bezodpływowe zbiorniki ścieków. W najbliższych latach planowana jest budowa przydomowych oczyszczalni ścieków. Na terenie gminy obowiązuje segregacja odpadów, jest ona prowadzona bezpośrednio przez właścicieli posesji. Funkcjonuje tzw. system workowy, który polega na umieszczaniu odpadów w workach o określonym kolorze, właściwym dla danego tworzywa: kolor niebieski - makulatura, kolor żółty - plastik, kolor zielony - szkło, kolor brązowy - bioodpady, kolor szary - popiół. Oprócz systemu segregacji, każde

gospodarstwo domowe jest wyposażone w pojemnik na odpady mieszane, o pojemnościach 120 lub 240 l. Mieszkańcy mają możliwość wywozu odpadów między innymi opon , mebli , zielonki ,sprzętu agd do Punktu Selektywnej Zbiórki Odpadów Komunalnych przy ul Reymonta w Koluszkach .



ujęcie wody

2.5.2. Infrastruktura gazociągowa.

Wieś nie jest zgazyfikowana, większość gospodarstw domowych korzysta z butli gazowych. Trwają starania w celu przedłużenia sieci ze wsi Katarzynów.

2.5.3 Infrastruktura drogowa i dostępność komunikacyjna.

Infrastruktura drogowa na terenie Stefanowa posiada utwardzoną nawierzchnię asfaltową. Układ drogowy miejscowości tworzy droga powiatowa łącząca Długie z Katarzynowem i Stamirowicami. Elementem wymagającym poprawy jest budowa chodników czy niedostateczne oświetlenie ulic. Na terenie wsi, znajduje się 1 przystanek autobusowy. Ma funkcję przystanku dla młodzieży szkolnej, dowożonej do placówek oświatowych na terenie miasta. Oprócz połączenia drogowego z wymienionymi miejscowościami istnieje

w bliskiej odległości (5 km) rozwinięta infrastruktura kolejowa w Koluszkach . Mieszkańcy wsi mogą dostać się do miasta wojewódzkiego na nowo wybudowany dworzec kolejowy Łódź Fabryczna w zaledwie 18 min. Biorąc pod uwagę połączenia komunikacyjne, miejscowość Stefanów należy określić, jako dobrze skomunikowaną, nie tylko z najbliższą okolicą, ale całym regionem.



Przystanek komunikacyjny

2.5.3. Infrastruktura telekomunikacyjna.

Sieć telekomunikacyjna w Stefanowie jest w pełni rozwinięta. Wielu mieszkańców korzysta z sieci telekomunikacyjnej i włącza internetowe. Nie ma również problemu z dostępnością zasięgu wszystkich polskich operatorów telefonii komórkowej. Planuje się rozbudowę sieci światłowodowej.

2.5.4. Sieć energetyczna

Wieś jest w pełni zelektryfikowana, wszystkie gospodarstwa domowe posiadają dostęp do sieci energetycznej.

2.5.5. Gospodarka i rolnictwo.

Stefanów to typowa wieś, w której działalność rolnicza jest dominująca. Grunty można zaliczyć do gleb słabych. Głównym źródłem dochodów mieszkańców oprócz rolnictwa jest praca w pobliskich miejscowościach.

Na terenie miejscowości funkcjonuje kilka podmiotów gospodarczych z branż: usługowej, produkcyjnej, handlowej. W większości są to rodzinne mikroprzedsiębiorstwa o lokalnym zasięgu.

2.5.6. Kapitał społeczny i ludzki

Z uwagi na bliskość do obiektów użyteczności publicznej takich jak szkoła, kino, poczta, hala i boiska sportowe w Koluszkach, mieszkańcy wsi w pełni z nich korzystają.

Potencjał rozwojowy społeczności lokalnej aktualnie nie jest w pełni wykorzystany. Biorąc pod uwagę strukturę wieku, przeważająca większość osób zamieszkujących Stefanów znajduje się w wieku produkcyjnym. Jest to grupa nakierowana na rozwój społeczno – gospodarczy i dąży do poprawy jakości życia.

3. Ocena mocnych i słabych stron miejscowości (Analiza SWOT).

Przedstawiony we wcześniejszych rozdziałach opis Stefanowa, rozpatrujący płaszczyznę społeczną, kulturową i infrastrukturalną, stał się podłożem dla przeprowadzenia dogłębnej i rzeczowej analizy stanu wyjściowego wsi. Przy użyciu analizy SWOT przedstawiono poniżej wszystkie zmienne, które mogą mieć wpływ na sukces bądź porażkę planu rewitalizacyjnego. Są to zarówno mocne, jak i słabe punkty charakteryzujące miejscowość, a także szanse i zagrożenia, jakie należy wziąć pod uwagę

podczas nadawania priorytetów określonym w późniejszej części planu działaniom.

Tabela 2. Analiza SWOT miejscowości Stefanów

<p>Mocne strony:</p> <ul style="list-style-type: none"> • Łatwa dostępność podstawowych instytucji użyteczności publicznej (poczta, bank, kino, biblioteka publiczna itp.) • przyjazna polityka lokalnych władz, otwarta na nowe inwestycje • Wysoce zintegrowana społeczność lokalna, nastawiona na wspólną aktywizację mieszkańców wsi i chcących zaangażować się w rozwój jej życia; • Korzystne położenie geograficzne (na terenie Aglomeracji Łódzkiej) bliskość szlaków komunikacyjnych drogowych i kolejowych; • Bliskość Koluszkowskiej Podstrefy ŁSSE; • sąsiedztwo dużych aglomeracji • Bardzo dobry stan środowiska naturalnego; • W pełni rozwinięta infrastruktura wodociągowa, elektryczna, telekomunikacyjna; • Aktywność gospodarcza mieszkańców; • Świetna lokalizacja dla budownictwa mieszkalnego; • Brak przemysłu, który mógłby wpływać negatywnie na środowisko i zdrowie mieszkańców; 	<p>Słabe strony:</p> <ul style="list-style-type: none"> • brak gleb o klasie bonitacyjnej I i II • brak rozwiniętej bazy noclegowej • brak gazyfikacji • brak miejsca zabaw dla dzieci • Brak miejsc, które mogłyby być uznane za dziedzictwo kulturowe, atrakcyjnych turystycznie; • Brak oddolnych inicjatyw społecznych, stowarzyszeń mieszkańców czy kół zainteresowań; • Infrastruktura drogowa wymagająca rozbudowy i odnowy; • Brak ścieżek rowerowych • Brak obiektów gastronomicznych dla mieszkańców i turystów; • Brak punktów handlowych, np. sklepu spożywczo-przemysłowego. • Niedostateczne oświetlenie ulic; • Brak odpowiedniego odwodnienia dróg. • słabe bezpieczeństwo pieszych na drogach
<p>Szanse:</p> <ul style="list-style-type: none"> • Wzrost świadomości ekologicznej mieszkańców; • Wsparcie ze strony władz gminnych, mające na celu rozwój 	<p>Zagrożenia:</p> <ul style="list-style-type: none"> • Zniechęcenie do korzystania ze środków unijnych ze względu na skomplikowane procedury i

<p>wsi;</p> <ul style="list-style-type: none"> • Możliwość pozyskania dofinansowania z UE na odnowę i rozwój wsi; • Walory środowiska naturalnego, przedstawienie miejscowości, jako atrakcyjnej pod względem idealnego miejsca na wypoczynek • Perspektywa budowy przydomowych oczyszczalni ścieków 	<p>ustalone dla projektów ramy czasowe;</p> <ul style="list-style-type: none"> • Malejący przyrost naturalny; • Migracja ludzi młodych do ośrodków miejskich; • Brak wystarczających środków finansowych na tworzenie miejsc integracji społecznej • Brak określonego centrum miejscowości;
---	---

Plan odnowy powinien podążać w kierunku poprawy wizerunku wsi, jako obszaru, w którym mieszka się bezpiecznie, komfortowo w bliskości zarówno przyrody, jak i ośrodków miejskich. Należy podkreślić atrakcyjność Stefanowa, jako miejsca do osiedlenia się, odpoczynku i rekreacji.

Dzięki określeniu celów ich realizacja przyczyni się do poprawy stanu środowiska naturalnego, zwiększenia dochodów budżetu gminy, poprawy infrastruktury technicznej.

Podsumowując powyższą analizę należy stwierdzić, iż Stefanów ma potencjał, aby stać się w pełni zintegrowaną miejscowością.

„Kołem zamachowym „ jest społeczność lokalna ,która ma coraz większą świadomość w pozyskiwaniu funduszy zewnętrznych może wykorzystać je w celu polepszenia swojego lokalnego środowiska.

4. Opis planowanych zadań inwestycyjnych i przedsięwzięć aktywizujących społeczność lokalną.

Sformułowano następujące cele, które mieszkańcy chcieliby osiągnąć na przestrzeni najbliższych lat:

- Rozbudowa infrastruktury techniczno – użytkowej służąca podniesieniu komfortu życia i poczucia bezpieczeństwa mieszkańców;
- Poprawa stanu środowiska naturalnego , zaspokajającego poczucie estetyki i potrzebę obcowania z przyrodą;
- Pogłębienie integracji mieszkańców, zacieśnienie więzi społecznych;
- Zakorzenienie perspektywicznego podejścia do rozwoju miejscowości poprzez wprowadzenie planów długoterminowych.

Planowane inwestycje związane z poprawą infrastruktury społecznej i technicznej będą miały bezpośredni wpływ na zmniejszenie się migracji społeczności oraz podwyższenie atrakcyjności wsi nie tylko dla jej mieszkańców. Realizacji tego kierunku służyć może modernizacja dróg, budowa chodników wraz ze ścieżką rowerową, przydomowych oczyszczalni ścieków, budowa gazociągu, budowa placu zabaw czy nasadzenia drzew w pasach drogowych .

Zadania służące realizacji ww. celów nie tylko podniosą poprawę jakości życia, ale poprawią także komfort psychiczny mieszkańców, którzy chętnie będą pogłębiać więzi sąsiedzkie i docelowo stworzą zintegrowaną społeczność lokalną.

Tabela 3. Opis planowanych zadań inwestycyjnych w miejscowości Stefanów

Lp.	Nazwa zadania	Realizowany cel	Przeznaczenie	Harmonogram realizacji	Szacunkowy koszt zadania w zł
1	Przebudowa drogi powiatowej wraz z odwodnieniem i ciągiem pieszo - rowerowym	Rozbudowa infrastruktury techniczno – użytkowej służąca podniesieniu komfortu życia i poczucia	Poprawa bezpieczeństwa i jakości ruchu drogowego	2017	1 mln zł (część zadania przez wieś Stefanów)

		bezpieczeństwa mieszkańców			
2	Budowa sieci gazowej	Rozbudowa infrastruktury techniczno – użytkowej służąca podniesieniu komfortu życia mieszkańców	Poprawa komfortu życia	2019-2023	1 mln zł
3	Nasadzenia drzew i krzewów w pasach drogowych	Osiągnięcie stanu środowiska naturalnego w pobliżu ośrodków mieszkalnych, zaspokajającego poczucie estetyki i potrzebę obcowania z przyrodą	Wizualna poprawa krajobrazu miejscowości i korzystny wpływ na zdrowie i samopoczucie mieszkańców	2018 – 2020	50 tys. zł
4	Pozyskanie terenu pod plac zabaw wraz z budową	Rozbudowa infrastruktury techniczno – użytkowej służąca podniesieniu komfortu życia mieszkańców	Poprawa komfortu życia	2018 – 2020	150 tys. zł
5	Budowa przydomowych oczyszczalni ścieków	Rozbudowa infrastruktury techniczno – użytkowej służąca podniesieniu komfortu życia mieszkańców	Poprawa komfortu życia	2017-2023	600 tys.

Mieszkańcy mają pełną świadomość, że nie wszystkie zadania w krótkim horyzoncie czasowym mogą zostać zrealizowane. Dlatego

przedstawiony powyżej harmonogram ma dać perspektywę minimum 7 lat realizacji programu.

Część zadań jest zaznaczona do realizacji w ramach możliwości wsparcia z funduszy Unii Europejskiej. Taka perspektywa czasowa realizacji planu odnowy do roku 2023 daje większe prawdopodobieństwo ich realizacji, dobrego przygotowania projektów, wpisania zadań do tworzonych planów strategicznych gminy, powiatu, czy województwa i sprawną ich realizację, czytelną i transparentną.

Niektóre zadania lub przedsięwzięcia mają charakter ciągły. Oznacza to, że są realizowane cyklicznie w każdym roku realizacji „Planu Odnowy Miejscowości Stefanów na latach 2017-2023”, w ramach dostępnych środków i podejmowanych uchwał przez mieszkańców i Radę Sołecką. Harmonogram finansowy wdrażania „Planu Odnowy Miejscowości Stefanów lata 2017 – 2023” jedynie wskazuje możliwości realizacji wybranych zadań lub przedsięwzięć.

Fundusze na realizację zaplanowanych zadań i przedsięwzięć są do pozyskania z różnych źródeł. W szczególności zadania powinny być finansowane ze środków:

- Programu Rozwoju Obszarów Wiejskich (PROW);
- budżetu gminy;
- funduszy celowych;
- Narodowego i Wojewódzkiego Funduszu Ochrony Środowiska;
- Regionalnego Programu Operacyjnego (RPO)
- pozostałych Programów Operacyjnych finansowanych z Unii Europejskiej;
- Budżetu państwa;

5. Opis i charakterystyka obszaru o szczególnym znaczeniu dla zaspokojenia potrzeb mieszkańców.

Z punktu widzenia mieszkańców Stefanowa najważniejszym zadaniem inwestycyjnym będzie budowa chodników, które przyczynią się do poprawy bezpieczeństwa uczestników ruchu drogowego. Dla społeczności wsi ważnym elementem, który został określony w planowanych inwestycjach, jest budowa przydomowych oczyszczalni ścieków. Wyposażenie nieruchomości w ekologiczne urządzenia w znaczący sposób poprawią środowisko naturalne okolicy.

Podsumowanie

Wdrożenie Planu Odnowy Miejscowości rozpocznie się poprzez wprowadzenie go w życie uchwałą Rady Gminy Koluszki.

Opracowany Plan Odnowy Miejscowości zakłada w przeciągu paru najbliższych lat realizację kilku zadań. Plan ten sprecyzował oczekiwany kierunek w rozwoju miejscowości, a także sformułował priorytet i cele do osiągnięcia, których należy dążyć, aby poprawić komfort życia jej mieszkańców.

Opisane w Planie Odnowy Miejscowości Stefanów zadania powinny przynieść poprawę jakości życia mieszkańców a także służyć rozwojowi miejscowości.