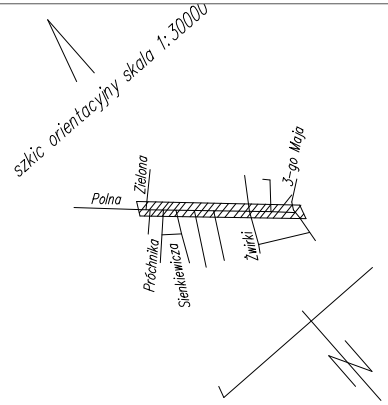
szkic orientacyjny skala 1:30000
Polna
Zielona
3-go Maja
Próchnika
Sienkiewicza
Żwirki

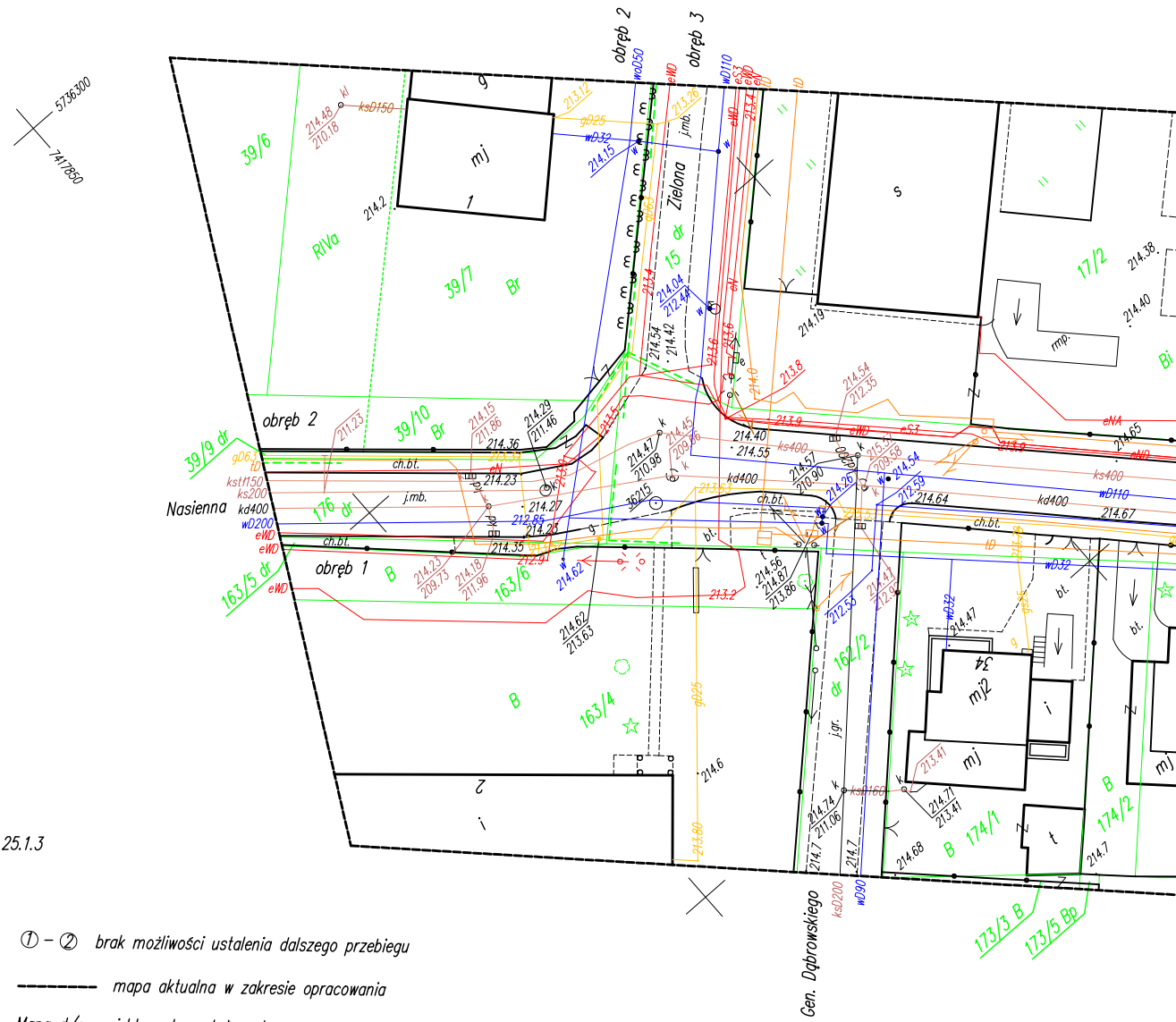
5736300
7417850
obręb 2
obręb 3
obręb 2
obręb 1
Zielona
Nasienna
Gen. Dąbrowskiego
39/6
39/7 Br
39/10 Br
39/9 dr
176 dr
163/5 dr
163/6
163/4
162/2 dr
15 dr
17/2
174/1
174/2
173/3 B
173/5 Bp
RIVa
mj
mj2
34

województwo łódzkie
powiat łódzki wschodni
m. Koluszki (100607_4)
obręb 4 (100607_4.0004)
ul. Polna
działka nr 10

Mapa do celów projektowych
skala 1:500

Mapę niniejszą opracowano na podstawie mapy zasadniczej, sekcje nr 7.163.10.19.4.1, 7.163.10.19.4.3, 7.163.10.19.4.4, 7.163.10.24.2.2, 7.163.10.24.2.4, 7.163.10.25.1.1, 7.163.10.25.1.3 oraz pomiaru uzupełniającego z sierpnia 2016 r.

- układ współrzędnych płaskich – 2000 strefa 7
- układ wysokości – Kronsztadt 60

Wykonawca:

PUG-K "GEO-NORD"
Jerzy Sagański
uprawnienia nr 4416
91-104 Łódź ul.Plantowa 13 m 9
tel. (42) 652-63-15, kom. 602-492-129

PODGiK.L.440.2171.2016

Łódź, dnia 18.08.2016r.

① – ② brak możliwości ustalenia dalszego przebiegu

——— mapa aktualna w zakresie opracowania

Mapa d/c projektowych została wykonana
bez ustalenia obciążeń służebnościami gruntowymi

UWAGA!

Nie wyklucza się istnienia w terenie innych przewodów o których brak informacji.
Wynika to z zaszłości historycznych lub niedopełnienia przepisów zgłoszenia do inwentaryzacji.
(Ustawa z dnia 17 maja 1989r. Prawo Geodezyjne i Kartograficzne (Dz.U. z 2010r., Nr 193, poz. 1287 z późn. zm.)

Legenda

przehaczenie
mш żywopłot
ciepl. opis cieplarni

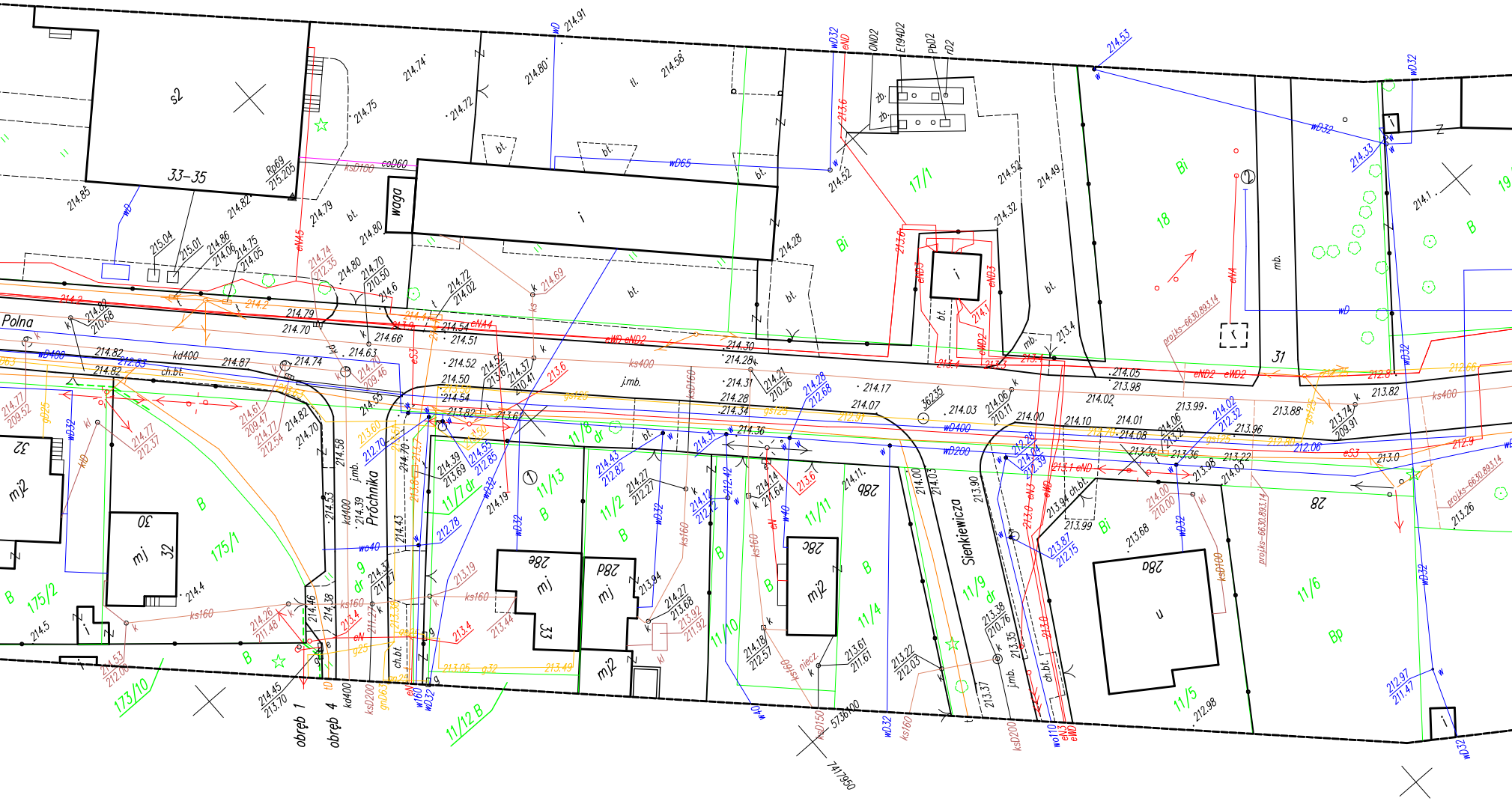
Polna
Próchnika
Sienkiewicza
obręb 1
obręb 4
33-35
s2
waga
Rp69
215.205
17/1
18
19
31
Bi
B
Bp
175/1
175/2
173/10
11/12 B
11/7 dr
11/8 dr
11/13
11/2
11/10
11/11
11/9 dr
11/4
11/5
11/6
9 dr
28
28a
28b
28c
28d
28e
30
32
33
mj
mj2
j.mb.
ch.bt.
bt.
kd400
ks400
ks160
wD32
wD400
wD200
wD65
ksD100
coD60
eNA5
eND2
5736100
7417950
projks-6630.893.14

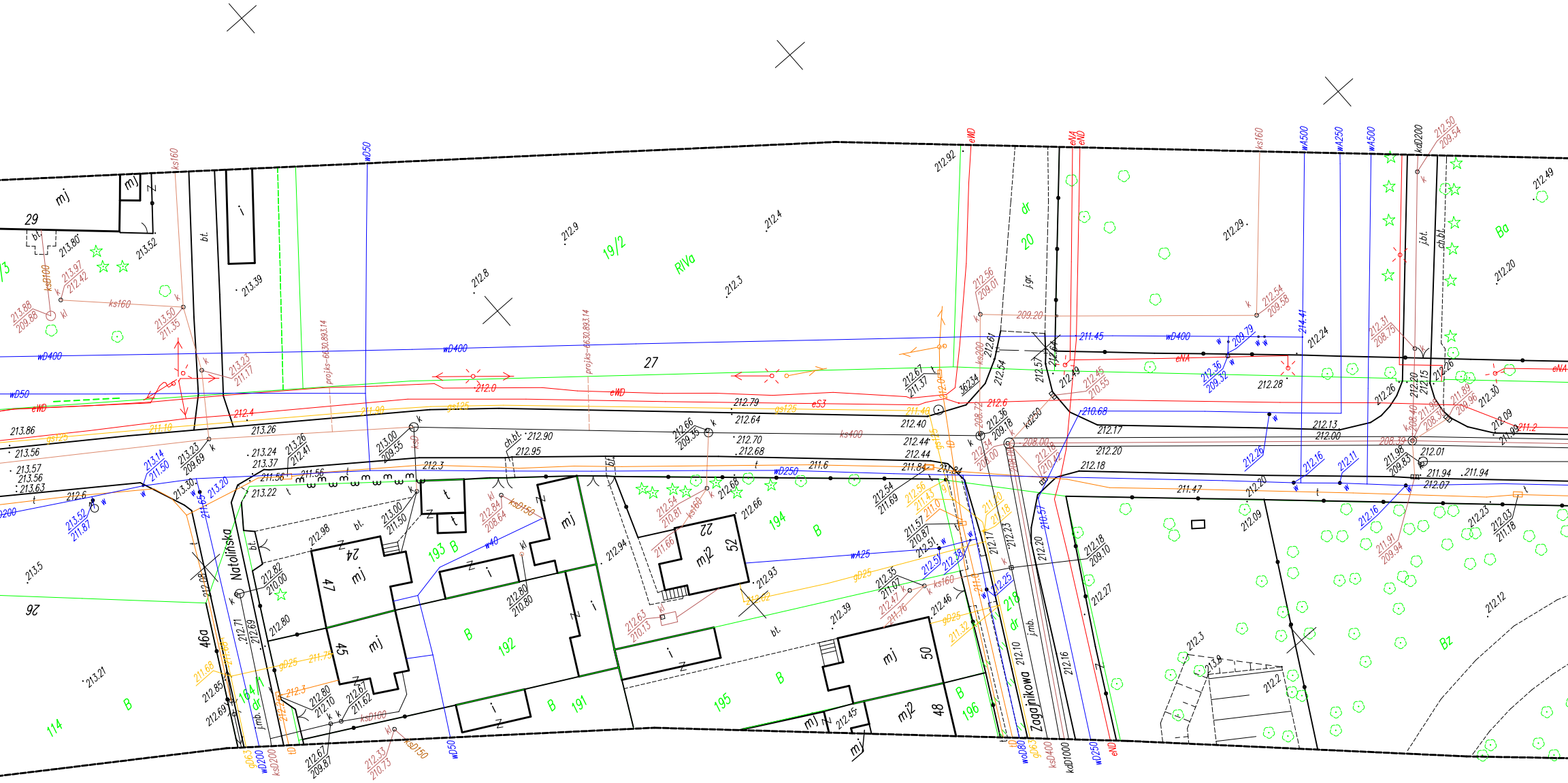
Natolińska
Zagajnikowa
27
19/2
20
29
26
114
191
192
193
194
195
196
194/1
218
RIVa
B
Ba
Bz
dr
mj
mj2
i
t
bt.
ch.bt.
j.bt.
j.gr.
j.mb.
47
24
45
46a
22
52
50
48
wD400
wD50
wD250
wD200
wA25
wA250
wA500
w40
eWD
eNA
eND
eS3
gs125
gD25
gD63
ks160
ksD100
ksD150
ksD200
ksD400
ks400
ks200
kd250
kdD200
kdD1000
woD80
tD
proj.ks–6630.893.14
212.4
212.6
212.3
212.8
212.9
213.39
213.52
213.80
213.86
213.56
213.5
213.21
212.92
212.49
212.29
212.20
212.24
212.28
212.13
212.00
212.79
212.64
212.70
212.68
212.90
212.95
212.44
212.40
212.17
212.18
212.20
211.47
211.94
211.6
212.12
212.27
212.16
212.10

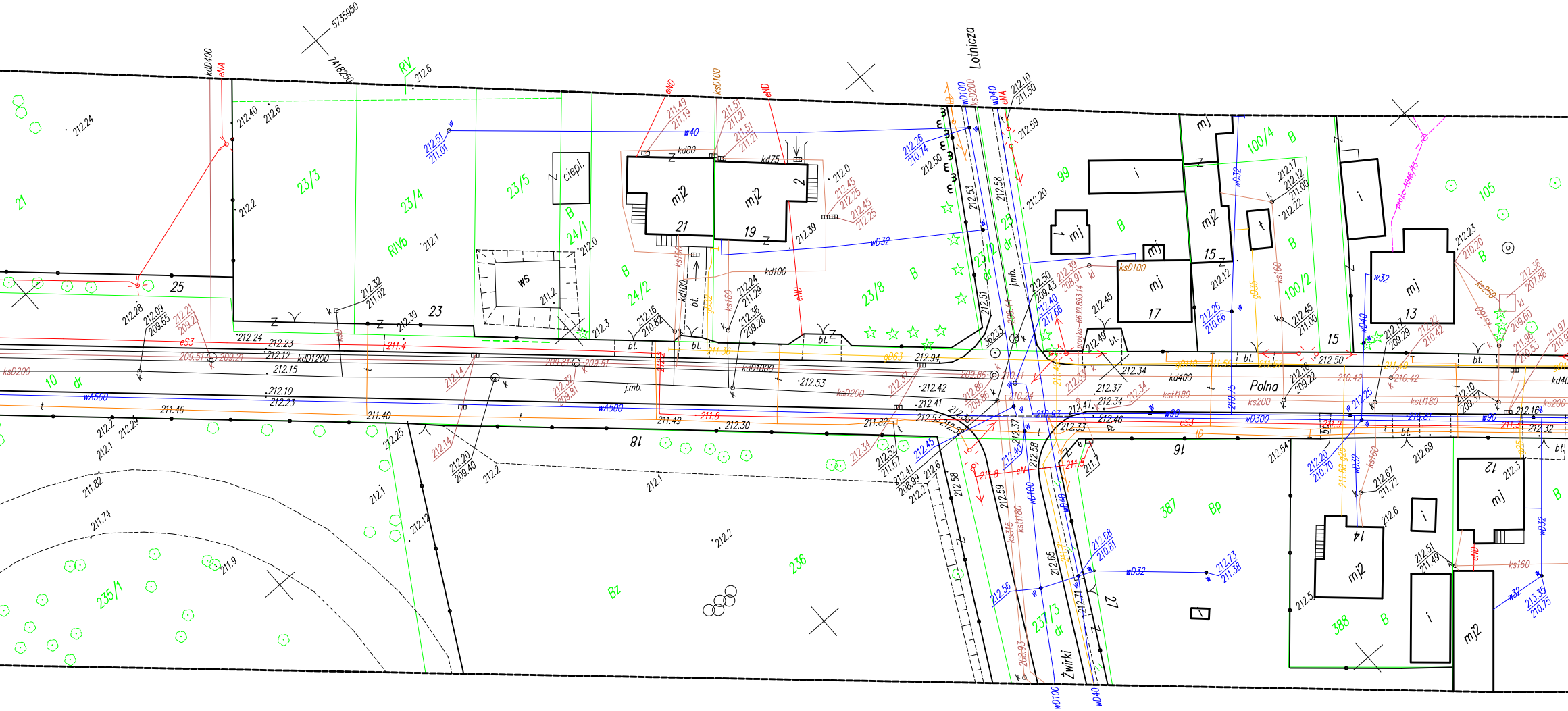
5735950
7418250
Lotnicza
Polna
Żwirki
21
23/3
23/4
23/5
24/1
24/2
23/8
23/2
25
23
18
10
99
100/4
100/2
105
15
13
17
16
12
14
19
21
387
388
236
235/1
237/3
36233
mj2
mj
ws
ciepl.
RV
RIVb
B
Bz
Bp
dr
kdD1200
kdD1000
wA500
ksD200
wD300
eS3
wD100
wD40
wD32
ksD100
kd400
kstf180
ks200
ks160
ks315
bt.
j.mb.

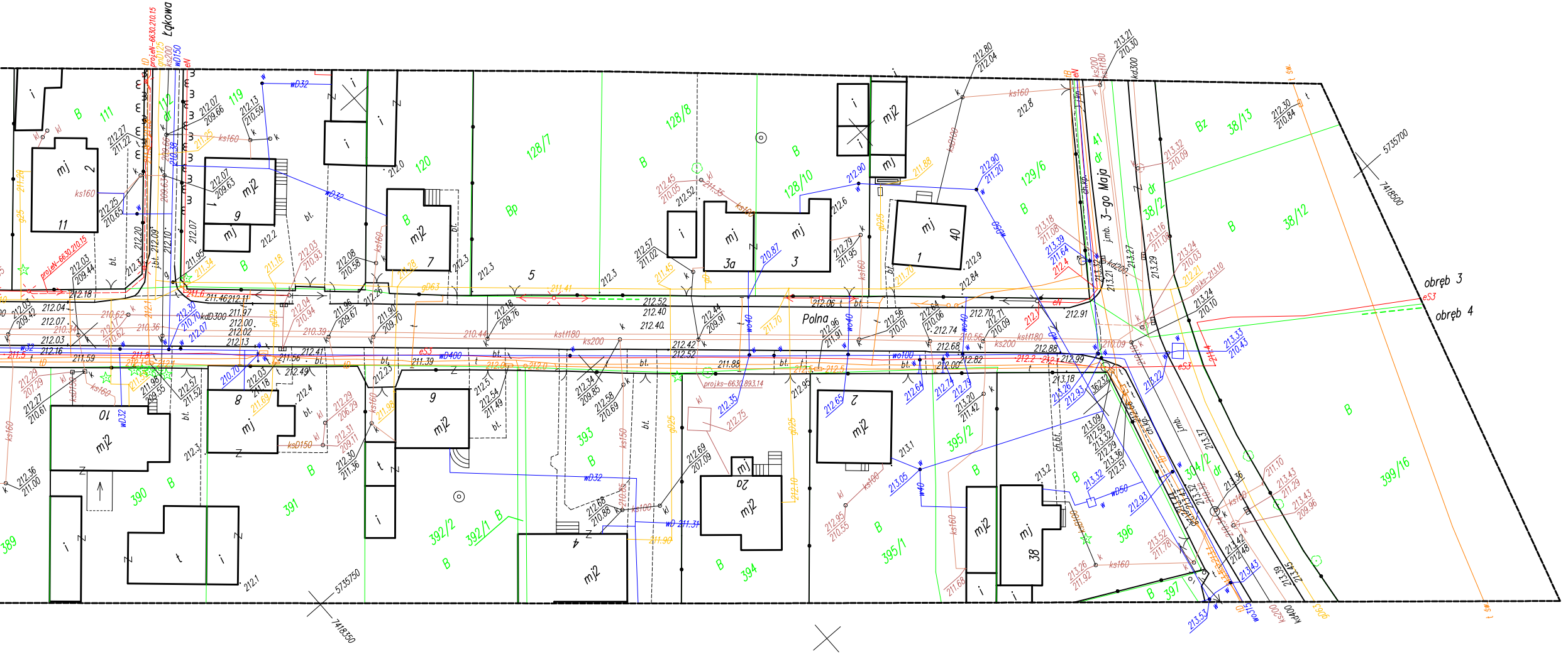
Łąkowa
Polna
3-go Maja
obręb 3
obręb 4
111
112
119
120
128/7
128/8
128/10
129/6
38/13
38/12
38/2
41
389
390
391
392/2
392/1
393
394
395/1
395/2
396
397
394/2
399/16
B
Bp
Bz
dr
mj
mj2
i
t
bt.
11
9
7
5
3
3a
1
40
10
8
2a
2
4
38
5735700
7418500
5735750
7418350
wD32
wD400
wD150
wD50
kdD300
kd200
kd300
ks200
ks160
ks150
ksD150
kst180
kD400
eN
eS3
tD
g025
g063
gD125
wo40
wo100
projkt-6630.893.14
projeN-6630.210.15
projks-213.10
212.91
212.06
212.52
212.40
212.42
212.88
212.99
213.21
213.30
213.37
213.45
213.43
213.53