

Urząd Miejski w Koluszkach
 KASOWA OGÓLNA
 Wpł. 07.09.2015
 L. dz. 15182
 podpis *[Signature]*

DR
07.09.15
RGK
07.09.2015

Projekt

zmiany stałej organizacji ruchu w związku z poprawą bezpieczeństwa ruchu drogowego na drodze powiatowej 2914E w m. Gałków Duży skrzyżowanie ul. Głównej i ul. Dzieci Polskich

Inwestor:

Gmina Koluszki
 ul. 11 Listopada 65
 95-050 Koluszki

Adres inwestycji:

m. Gałków Duży
 ul. Główna

Urząd Miejski w Koluszkach
 Wydział Inwestycji i Rozwoju Gospodarczego
 Biuro Gospodarki Komunalnej

Opiniuje projekt stałej organizacji ruchu drogi *powiatowej 2914E* w miejscowości *Gałków Duży*
 ul. *Gałków Duży*
 bez uwag / z następującymi uwagami

Koluszki dn. *16.08.2015*
 PODPIS *[Signature]*
 Podpis zatwierdzającego
Iwona Jaimak

STAROSTA ŁÓDZKI WSCHODNI
 zatwierdza *[Signature]* stałą organizację ruchu drogowego
 nr drogi *2914E, 2914E*
 kilometrów *120,1420/000000 km*
 miejscowość *Gałków Duży*
 nr ewid. proj. *120/2015*
 uwagi:
 data *02.09.2015*

Z up. STAROSTY
[Signature]
 inż. Andrzej Świsstek
 Naczelnik Wydziału Inwestycji i Rozwoju Gospodarczego
 Koluszki i Oddziału Budownictwa

Wyk. Andrzej Świsstek
 ul. Woźnicza 13
 93-403 Łódź
 tel. 509-285-999

mgr inż. Andrzej Świsstek
 93-403 Łódź ul. Woźnicza 13
 upr. bud. 247/85/WŁ

Czerwiec 2015 rok



Tuszyn, dnia 4 sierpnia 2015 roku.

KOMENDA POWIATOWA POLICJI
powiatu łódzkiego wschodniego
95-040 Koluszki, ul. 11-go Listopada 62 F
L.dz. Rd-5321/ 68/15

UZGODNIENIE Nr 68 / 2015

Przedstawiony projekt dotyczy docelowej organizacji ruchu wprowadzonej na skrzyżowaniu dróg powiatowych P 2911E i P 2914E w m. Gałków Mały i Gałków Duży, gm. Koluszki

OPINIUJĘ:

bez uwag / ~~z uwagami~~*

.....

.....

.....

.....

.....

.....

.....

.....

.....

.....

.....

Uwagi dla wykonawcy:

1. Jednostka wprowadzająca organizację ruchu zawiadamia organ zarządzający ruchem, zarząd drogi oraz **Komendanta Powiatowego Policji pow. łódzkiego wschodniego nr fax. 44 719 62 48** o terminie jej wprowadzenia, co najmniej na 7 dni przed dniem wprowadzenia organizacji ruchu – powołując się na Nr niniejszego uzgodnienia (§ 12 ust. 1 Rozporządzenia Ministra Infrastruktury z dnia 23 września 2003 roku).
2. Zastrzega się możliwość późniejszej korekty w oznakowaniu i zgłaszania uwag do wprowadzonej organizacji ruchu.

KOMENDANT POWIATOWY POLICJI -
powiatu łódzkiego wschodniego -
z up. Naczelnik Wydziału Ruchu Drogowego
KPP powiatu łódzkiego wschodniego
[Signature]
asp. szt. Dariusz Jędrasik

* - niepotrzebne skreślić

Opracowanie zawiera

- 1. Uzgodnienia**
- 2. Opis techniczny**
- 3. Plan orientacyjny w skali 1:25000**
- 4. Plan sytuacyjny w skali 1:500 docelowej organizacji ruchu**

2. Opis techniczny

I. Podstawa i zakres opracowania:

I.a Podstawa opracowania

Projekt wykonano na podstawie:

- Ustawy z dnia 20 czerwca 1997 r. Prawo o ruchu drogowym (tekst jednolity: Dz.U. z 2012 r. poz. 1137 ze zm.),
- Rozporządzenia Ministra Infrastruktury z dnia 23 września 2003 r. sprawie szczegółowych warunków zarządzania ruchem na drogach oraz wykonywania nadzoru nad tym zarządzaniem (Dz.U. Nr 177 poz.1729),
- Rozporządzenia Ministrów Infrastruktury oraz Spraw Wewnętrznych i Administracji z dnia 31 lipca 2002 r. w sprawie znaków i sygnałów drogowych (Dz.U. Nr 170 poz.1393 ze zm.),
- Rozporządzenia Ministra Infrastruktury z dnia 03 lipca 2003 r. w sprawie szczegółowych warunków technicznych dla znaków i sygnałów drogowych oraz urządzeń bezpieczeństwa ruchu drogowego i warunków ich umieszczania na drogach (Dz.U. Nr 220 poz. 2181 ze zm.). Załączniki 1-4 do rozporządzenia Ministra Infrastruktury z dnia 03 lipca 2003 roku.

I.b. Zakres opracowania

Zakres opracowania obejmuje zmianę stałej organizacji ruchu w związku z poprawą bezpieczeństwa ruchu drogowego na drodze powiatowej w m. Gałków Duży skrzyżowanie ul. Głównej i ul. Dzieci Polskich

II. Stan istniejący

Przedmiotowy skrzyżowanie zlokalizowane jest w terenie zabudowanym. Droga powiatowa ul. Główna w m. Gałków Duży na odcinku objętym opracowaniem posiada jezdnię o szerokości 5,30 m, obustronne pobocza szerokości 1,00 m oraz chodniki w obrębie skrzyżowania i wzdłuż ul. Dzieci Polskich.

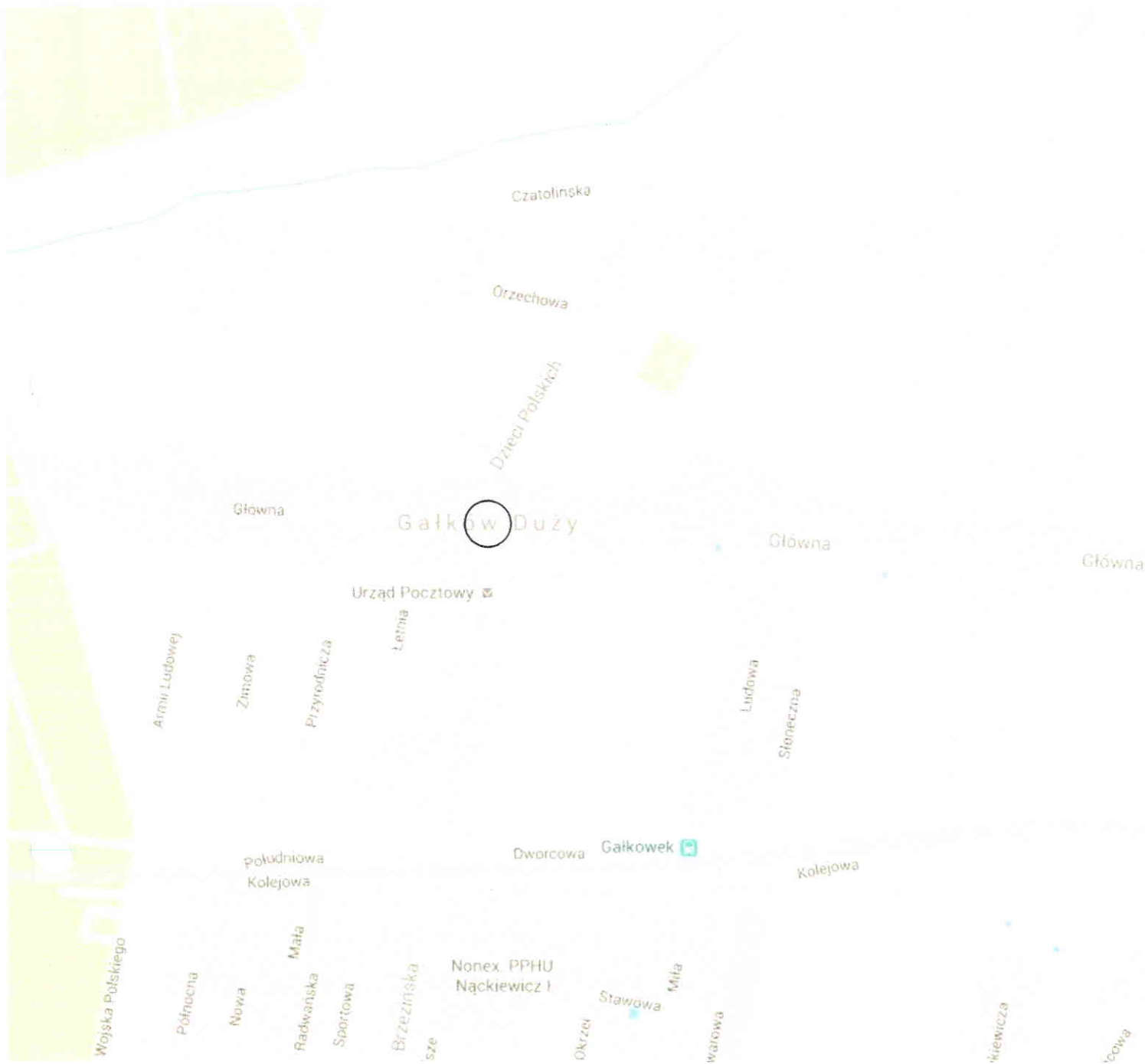
III. Stan projektowany

Inwestor planuje zmianę organizacji ruchu związku z potrzeba poprawy bezpieczeństwa ruchu drogowego na tym skrzyżowaniu. Projektowane jest umieszczenie:

- napisu – STOP P-16 – krótkiego
- pasów poprzecznych dudniących grubowarstwowych

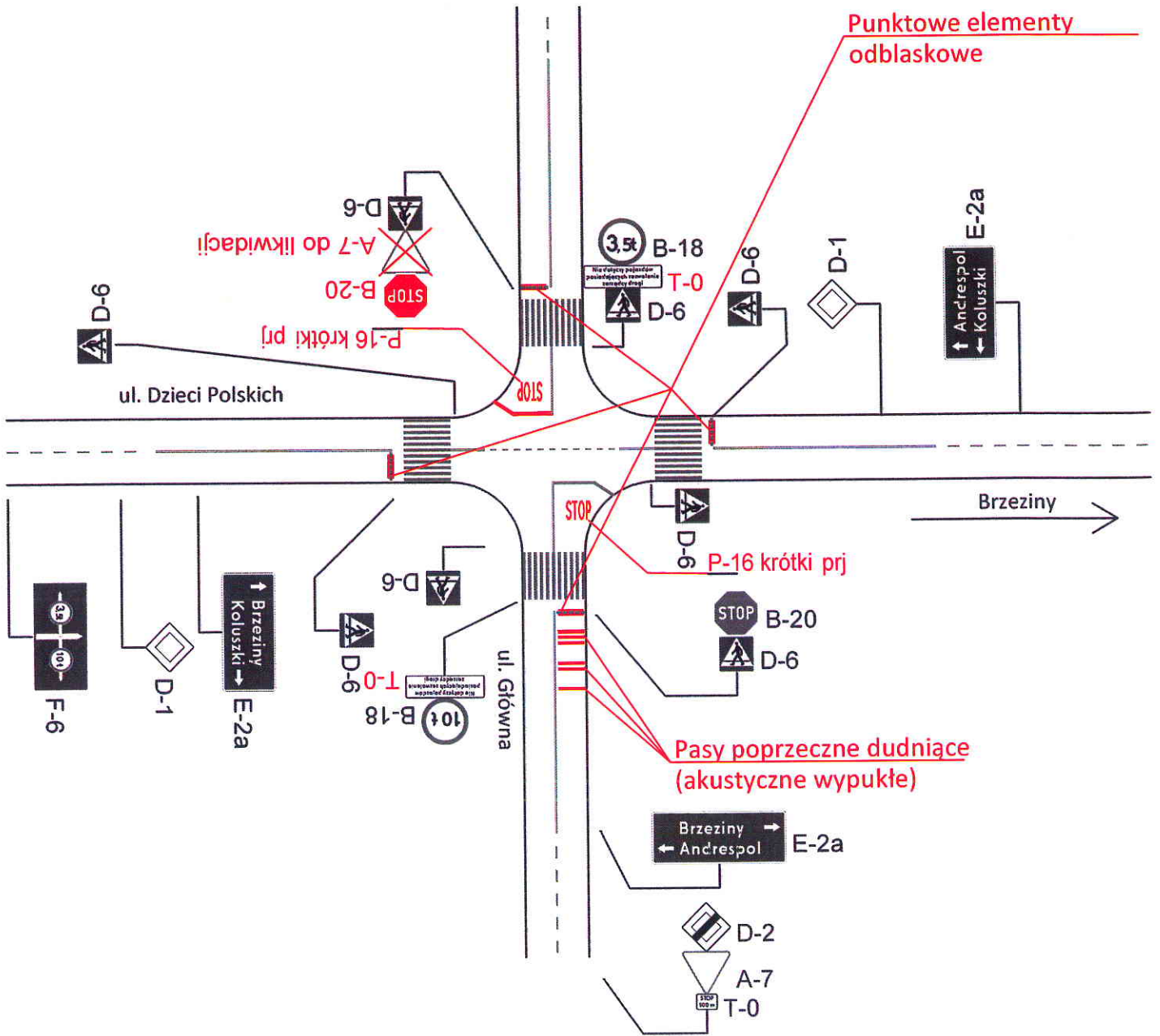
Projektowane oznakowanie poziome na drodze gminnej zostanie wykonane techniką malowania jako grubowarstwowe z mikrokulkami.

mgr inż. Andrzej Świsłek
93-403 Łódź ul. Woźnicza 13
upr. bud. 247/85/WŁ



mgr inż. Andrzej Świątek
93-403 Łódź ul. Woznicza 13
upr. bud. 247/85/WŁ

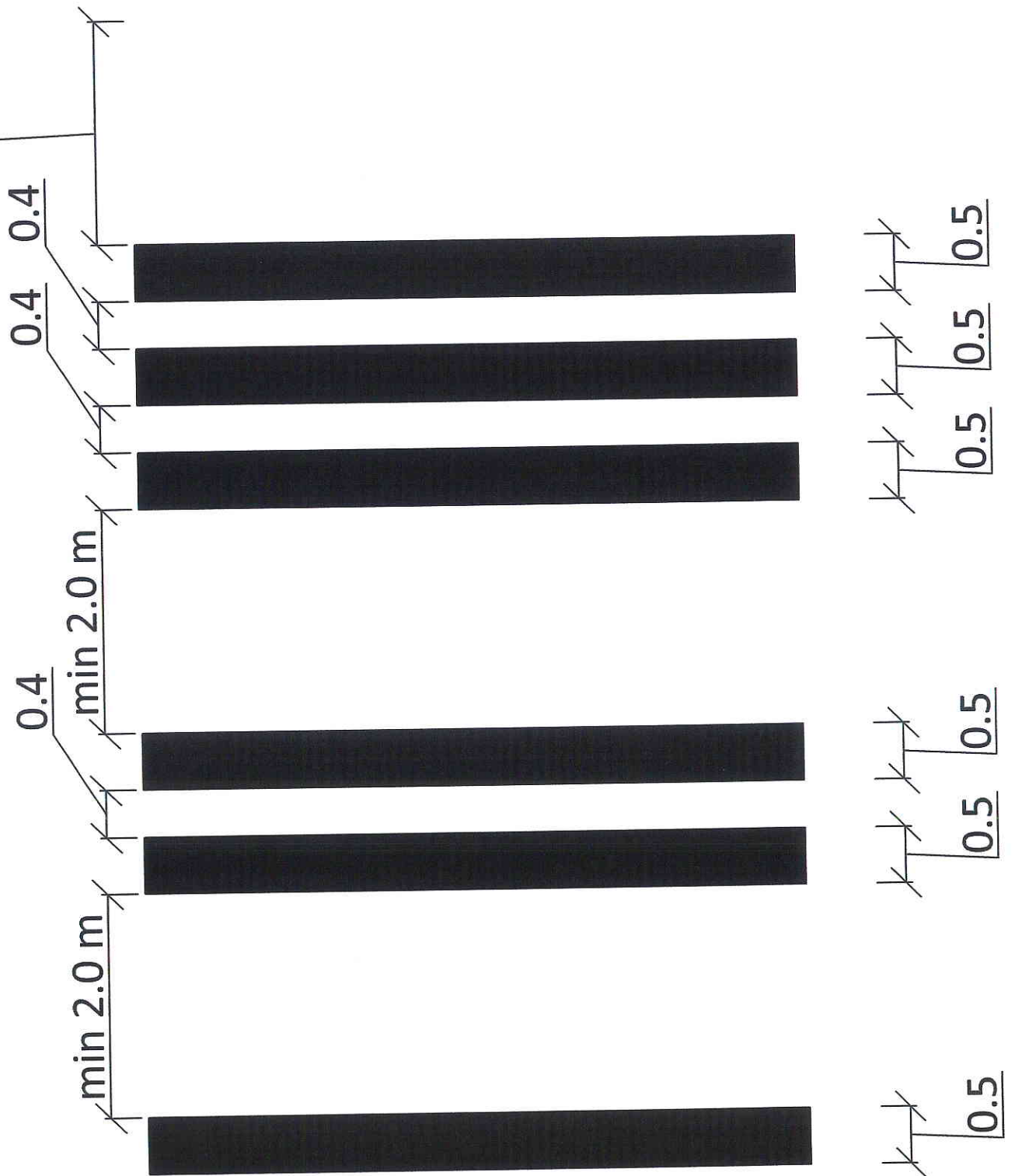
Rys.1 Plan orientacyjny skala 1:25000



Rys. 2 Projektowana organizacja ruchu skala 1:500

mgr inż. Andrzej Świsiek
 93-403 Łódź ul. Woźnicza 13
 upr. bud. 247/85/VVL

min 2.0 m od P-14



Rys. 3 Rysunek szczegółowy pasów
dudniących

mgr inż. Andrzej Świątek
93-403 Łódź, ul. Wóznicza 13
Upr. Bud. Nr 247/85/WŁ